



*ТУРИСТСКИЙ  
КЛУБ*

**GOR  D**

*WANDERCLUB*

**Мюнхенский культурный  
центр **Gorod****

*Туристский клуб*

**G o r o d**

*( 1999 – 2014 )*



Мюнхен 2014г.

**KULTURZENTRUM GOROD**  
Das Zuhause der russischsprachigen Münchner

***WANDERCLUB***  
**GOROD**  
(1999 – 2014)



München 2014

## Авторский коллектив:

Рахмиль Вайнберг, Михаил Заика, Борис Кириков,  
Абрам Мозесон, Александр Скуланов.

Фото: Р. Вайнберг, М. Заика, А. Скуланов, Б. Кириков,  
В. Сыромятников, В. Медовый, М. Палатник, В. Нагаллер,  
Ю. Целемчук.

Коллектив авторов „Туристский клуб GOROD“

Обложка – Сыромятников Виталий (фото)

Вёрстка – Кириков Борис

Kulturzentrum GOROD, Hansastr. 181

ISBN: 978-3-94

Vela-Verlag 2014

## Содержание

1. <i>Нина Вишневская</i>	
Вместо предисловия .....	5
2. <i>Рахмиль Вайнберг</i>	
Немного из истории клуба .....	7
3. <i>Михаил Заика</i>	
Спортивно-туристские мероприятия ....	14
4. <i>Рахмиль Вайнберг, Борис Кириков</i>	
Экскурсии клуба .....	35
5. <i>Александр Скуланов</i>	
Клуб Прогульщиков .....	42
6. <i>Рахмиль Вайнберг, Абрам Мозесон</i>	
Проекты клуба .....	45
7. Мы о себе и нашем клубе .....	63
8. Так пишут о нас .....	67
9. Хроника событий .....	71
10. Фотогалерея.....	78
11. <i>Abram Mosesson</i>	
Wir sind fünfzehn.....	98

Нина Вишневская

## *Вместо предисловия*



В конце сентября 1999г. в наше первое, только что снятое помещение вошёл уже не молодой мужчина в пиджаке и вручил мне составленный по правилам юридической науки официальный документ с кучей параграфов, информирующий о создании клуба туристов. «Прошу рассмотреть и вынести решение», - сказал мне, несколько растерявшейся, этот важный господин. «Решение о чём?» - не поняла я. «Параграф 6, - терпеливо пояснил мне гость. – Мы просим разрешения проводить здесь свои заседания. Будем организовывать походы в Альпы и прочую общественную деятельность. С ответом вас не тороплю. Понимаю, что надо провести заседание и вынести решения. Но, надеюсь, что недели вам хватит». «А зачем параграфы? Почему так официально?» - продолжала недоумевать я. «Я бюрократ. Во всём должен быть порядок», - сообщил гость и с этим удалился. «Люди, что делать? – запрочитала я, вернувшись на нашу кухню. – Идея у людей отличная: походы, горы. Но эти параграфы, этот официоз...Найдём ли мы общий язык?» Я тогда, конечно, не знала, какой удачей была эта встреча. Не догадалась, сколько настоящей жизни, сколько кипучей энергии принесёт с собой этот «бюрократ» с нестареющей и не умеющей скучать душой. Сколько прекрасных людей сумеет он объединить вокруг себя, сколько людей согреет созданный им турклуб, скольким продлит на долгие годы активную жизнь и поможет сохранить здоровье. Не могла представить, сколько людей обретёт благодаря этому клубу новых друзей (а это совсем не просто, для попавших в эмиграцию в «золотом возрасте»).

Не знала я, что обрету в лице «бюрократа» старшего друга и товарища, на совет и поддержку которого всегда можно положиться. Не представляла, как мы будем отплясывать на его 75-летию и искренне веселиться на 80-летию. Пятнадцать лет продолжается наше сотрудничество и наша дружба и, надеюсь, продолжится ещё долго-долго. Между прочим, я научилась писать параграфы. Хотя такого порядка, как в турклубе, всё равно нет ни в одном подразделении культурного центра GOROD. И ещё я научилась выполнять предписания. Так что в этом предисловии, как мне было велено, нет ни одного имени и ни одной фамилии.

В день 15-летнего юбилея хочется сказать: Ура турклубу!

*Директор культурного центра GOROD Н. Вишневская.*

Ende September 1999 besuchte uns in unseren ersten, kleinen, frisch gemieteten Vereinsräumen, ein nicht mehr junger Mann in einem seriösen Sakko und drückte mir, nach allen Regeln der juristischen Wissenschaft, ein offizielles Dokument mit einem Haufen Paragraphen in die Hand, das mich über die Gründung des Touristenverbands informieren sollte. „Ich bitte um Begutachtung und warte auf Ihren Entschluss“ – sagte mir, die etwas verwirrt war, der Herr mit einer ernsten Miene.

- Ein Entschluss über was? – fragte ich verlegen.
- Paragraph 6 – erklärte mir der Gast geduldig. – Wir bitten um Erlaubnis, hier unsere Sitzungen abzuhalten. Wir werden Wanderung in Alpen organisieren und sonstige öffentliche Arbeit gestalten. Ich erwarte keine sofortige Entscheidung, lassen Sie sich Zeit. Sie müssen ja natürlich erst eine Versammlung zusammen rufen und einen Entschluss fällen. Ich hoffe, eine Woche würde dafür reichen.
- Und warum diese Paragraphen? Und alles so offiziell? – stammelte ich, immer noch verwirrt.
- Ich bin ein Bürokrat. Ordnung muss sein. – sagte der Gast.

Was soll ich nur tun? – beklagte ich mich bei meinen Mitstreitern in der Vereinküche – diese Menschen haben eine ganz tolle Idee: Wanderungen, Berge... Aber diese ganzen Paragraphen, dieser amtlicher Umgang. Werden wir denn je eine Sprache sprechen? Damals wusste ich natürlich noch nicht, was für ein Glück diese Begegnung für uns alle war. Konnte mir nicht ausmalen, wie viel Leben, wie viel sprudelnde Energie dieser „Bürokrat“ mit einer nicht alternder Seele, die keine Langeweile kennt, mit sich bringt. Wie viele grossartige Menschen er um sich versammelt, wie viele in dem von ihm gegründeten Touristenverband neues Leben schöpfen, in ihrem „goldenen Alter“ aktiv ihr Leben gestalten, körperlich gesund bleiben und neue Freunde finden (was für ältere Menschen in der Emigration gar keine Selbstverständlichkeit ist!). Auch wusste ich nicht, dass ich in dem „Bürokraten“ einen väterlichen Freund und Mitstreiter finde, auf dessen Rat und Unterstützung ich immer zählen kann. Hatte keine Ahnung, wie wir uns bei seiner 75-jährigen Geburtstagsfeier die Füsse platt tanzen würden, wie viel Freunde uns sein 80-ster Geburtstag bring.

Fünfzehn Jahre lang dauert unsere Zusammenarbeit und unsere Freundschaft an, und ich hoffe, sie möge ganz lange weiter andauern! Übrigens, ich habe es gelernt, Paragraphen zu schreiben. Und doch gibt es in keiner anderen Teilformation unseres Vereins so eine Ordnung wie in dem Bergwandererclub. Was ich noch lernte ist, Anordnungen zu befolgen. Und somit gibt es in dieser Einleitung keinen einzigen Namen, genau wie es mir geboten war.

Hoch lebe der Bergwandererclub, sein Gründer und alle, die er zusammengeführt hat! Hoch, hoch, hoch!

## Рахмиль Вайнберг

### *Немного из истории клуба*

20 октября 1999 года, вечером, в просторном зале помещения на Schwantalerstr. 10, которое объединение GOROD сняло под постоянное пребывание клуба, собрались 19 любителей путешествий, альпинизма и спортивного ориентирования. Это были эмигранты из республик бывшего Советского Союза, приехавшие на постоянное место жительства в Баварию из России, Украины, Молдавии, Белоруссии, Таджикистана, Киргизии, Казахстана, Узбекистана, Кавказа и Прибалтики. Всех их объединял не только русский язык, но и любовь к горам и туристским походам. Собрание приняло три решения: создать при объединении «Gorod» клуб туристов, утвердить временные правила проведения мероприятий клуба, совершить в ближайшее воскресенье поход с восхождением на вершину Seeberg (1538м) в районе городка Bayrischzell. Так 20 октября 1999г. стало днём рождения нашего клуба.

Идею создания клуба приписывают его первому Президенту Рахмилю Вайнбергу, но, если быть честными, пальму первенства могли бы с ним разделить Анна и Михаил Заика, а также бессменный руководитель Verein Gorod Нина Вишневская. Следует отметить, что «русские» туристы начали совершать небольшие по числу участников групповые походы и лыжные прогулки по Баварии ещё с 1995-98гг. Это семьи Кириковых, Ганкиных, Рубинчик, Червинских, Шпицер, Гаревых и др.

Турклуб сразу же начал активно действовать, практически еженедельно проводя пешеходные походы или восхождения с числом участников до 30 человек и более. Тогда же появился клубный день – каждую среду в 18 часов проводились заседания актива клуба, на которых разбирались проведенные мероприятия и намечались новые маршруты. Эти заседания стали традиционными и проводятся по сей день. Хочу отметить, что многие участники актива нашего клуба имели высокую спортивную квалификацию: мастерами спорта по альпинизму были Валерий Денисов и Игорь Гетман (он же «Снежный барс» и мастер спорта по горным лыжам),



*Рахмиль Вайнберг (Кишинёв – Мюнхен) родился в 1932г., окончил Кишинёвский медицинский институт. Более 45 лет проработал во врачебно-санитарной службе Молдавской железной дороги. «Отличник здравоохранения СССР», «Почётный железнодорожник СССР».*

*Спортивным туризмом, альпинизмом и ориентированием занимается с 1953г. Был председателем Федерации туризма МССР (1983-1989). Мастер спорта СССР по горному туризму, судья Всесоюзной категории по ориентированию. Член правления культурного Центра GOROD, Организатор турклуба GOROD, его Почётный Президент.*



мастером спорта по горному туризму Рахмиль Вайнберг, мастерами спорта по ориентированию и инструкторами по туризму Анна и Михаил Заика. Большой опыт участия в спортивных туристских мероприятиях имели Полина Гарева, Инна Рубинчик, Юрий Цалемчук, Михаил Палатник, Виталий Сыромятников и Борис Заикин.

Разработкой маршрутов походов занимались Р.Вайнберг и М.Заика, используя материалы Alpinverein, карты и немецкую краеведческую литературу. Первыми руководителями групп были П. Гарева, М. Заика, Б. Заикин, Р. Вайнберг, И. Гетман, Б. Кириков, Ю. Цалемчук, М. Палатник, А. Палей и др.

Среди актива нашего клуба были квалифицированные ориентировщики, как спортсмены, так и судьи, и уже 28 мая 2000г. в Ostpark были проведены первые соревнования по ориентированию. Эти соревнования стали традиционными. Они проводятся ежегодно не менее двух раз. Иногда совместно с немецкими ориентировщиками.



*Первый поход на Seeberg 24.10.1999г.*

С самого начала работы клуба нами была поставлена задача оказать помощь нашим туристам активно интегрироваться в новую для них среду. Для этого надо было ближе познакомить их с историей, культурой и достопримечательными местами Мюнхена и Баварии. Решили, что кроме организации экскурсий, походов и восхождений, необходимо проводить ежемесячно открытые заседания для всех желающих, на которых выступали бы докладчики по самым разнообразным вопросам. Первое такое заседание состоялось в клубе 16.08.2000г. и было посвящено Венеции с показом слайдов и фотографий, сделанных В. Сыромятниковым. 60-местный зал клуба был переполнен. За эти годы было проведено 120

открытых заседаний клуба с самой разнообразной тематикой. Наверное, лучшие из них: “Обеспечение безопасности в Альпах“, “Остров Крит“, “Швейцария – прекрасная и близкая“, “Шамони – Монблан“, “Норвежские фьорды“, “Такой я увидел Бразилию“, “Мир подводных путешествий“, “Покорение Эвереста“, “Лучше гор могут быть только горы“, “Г.Мерцбахер – учёный и альпинист“, „Натуралист и альпинист В. Рикмерс“, “Трагедия на XX Олимпийских играх“, “Мюнхену 850 лет“, “Рим – Сикстинская капелла“, “Гималаи –

Аннапурна“, „Brocken – сердце хребта Harz“, „Кения“, „ презентация книг Б. Кирикова „Прогулки по Мюнхену“, „Высотные восхождения“ и др.

В начале 2000г. стало ясно, что необходимо планировать наши мероприятия на два-три месяца вперёд, чтобы своевременно информировать жителей города через здешние газеты и журналы на русском языке. Нами была разработана единая форма месячного плана клуба, которая в заполненном виде с мероприятиями на следующий месяц раздаётся на открытых заседаниях клуба. Некоторые русские СМИ Мюнхена печатают наши планы бесплатно. За это хотелось бы поблагодарить их редакторов П. Зеликова и Е. Власову.



*Заседание актива клуба. 2005г.*

25 октября 2000г. в клубе Gorod состоялся первый туристский вечер, посвящённый годовщине создания клуба. На этом вечере были подведены итоги за год и руководители клуба отчитались за проделанную работу. Работа была оценена положительно. За год в мероприятиях клуба приняло участие почти 1500 человек. Было сделано много предложений по улучшению работы клуба в следующем году. С тех пор такие вечера проводятся в нашем клубе ежегодно в октябре или ноябре месяце.

Постоянной заботой нашего клуба с начала его существования было развитие детского туризма и ориентирования среди русскоговорящих детей. Уже в 2000г. мы активно сотрудничали со Станиславом Скибинским, руководившим молодёжным центром Мюнхенской еврейской общины. Было организовано несколько походов с детьми в Альпы, а также проведено 4 соревнования по ориентированию. Аналогичную помощь оказали мы и русской школе Объединения Gorod, проведя 5-6 походов и несколько соревнований по ориентированию. Организовали и провели эти мероприятия И. Гетман, Р. Вайнберг, А. Заика, М. Заика, А. Мозесон.



*И.Гетман и В.Шутин у ночевки на гребне Grossglockner.*



*Малая туриада в Швейцарии (Bernina).*

Из года в год число проведённых мероприятий росло. Так , в 2002г. их было уже 84. Пополнялся актив клуба вновь приехавшими спортсменами высокой квалификации. Сначала появились инструктор по альпинизму В. Ногаллер с супругой Татьяной, альпинисткой-разрядницей. Затем, почти одновременно, мастер спорта по альпинизму, «снежный барс» А. Зайдлер и инструктор по альпинизму А.

Мозесон, потом мастер спорта СССР по велотуризму В. Медовый и туристы-общественники В. Поплавский и А. Скуланов. Значительный вклад в руководство походами внесла и наша молодёжь в лице А.Гарева, А. Сташкова, И. Едвабник, Н. Кегелец, которые активно включились в это важное направление работы.

С 2002г. мы ежегодно проводим недельные «малые альпиниады» в различных районах Альп, а начиная с зимы 2003г. – недельные выезды горнолыжников в Naudars (Австрия). Наконец, следует отметить наш «водный праздник», который каждое лето проходит на одном из близлежащих к Мюнхену озёр.

Экскурсии по Мюнхену и Баварии – это большой пласт, проведенных нами мероприятий. Первая экскурсия в Фюссен и замок Neuschwanstein была проведена Т. Сафоновой 11 июня 2000г. Затем мы пригласили нескольких известных в Мюнхене экскурсоводов: проф. А. Рубинраута, А. Полонского и Л. Мудрук. Считая экскурсии важным элементом нашей интеграционной работы, планируя проводить не менее одной экскурсии в месяц, мы решили создать свою группу экскурсоводов.



*В пещере Teufelshöhe (Франконская Швейцария).*

В её состав вошли Ю. Регельман, Б. Кириков, А. Ермакова (Вайнберг), Е. Котляр, О. Минц, А. Мозесон, А. Широколова, О. Шике. Они подготовили за последние 13 лет 57 тематических экскурсий, а всего провели около 200. Б. Кириков не только разработал серию экскурсий по теме «Прогулки по Мюнхену с Борисом Кириковым», но и провёл 35 экскурсий, а также написал 5 книг на эту тему.



*На экскурсии в Милане.*

Отмечая общественно полезную работу нашего клуба, считаем необходимым отметить 6 научно-практических проектов, три из которых: «Маршрутами Мерцбахера», «По следам Вили Рикмерса», «Вершины географической науки – академик Л. Берг», были международными.



*Мюнхенская конференция по Берговскому проекту, 2013г.*

Эти проекты не только были интересны нам, но и получили высокую оценку научных и общественных организаций Германии, России и других стран. О них писали в СМИ. Активно работали в этих проектах Р. Вайнберг, А. Зайдлер, В. Денисов, В. Ногаллер, М. Заика, А. Ермакова (Вайнберг), А. Скуланов, М. Палатник, Е. Котляр.



*М.Заика и А.Мозесон обсуждают предстоящий маршрут.*

К заслугам клуба следует отнести и помощь в организации русскоязычных турклубов в Нюрнберге и Ингольштате. Постоянно оказывается помощь в проведении мероприятий клуба «Прогульщики» Мюнхенской еврейской общины. Мы дружим с Дрезденским русским турклубом (рук. Григорий Цыпин). Побывали у них на маршрутах в Саксонской Швейцарии, а они у нас в Баварских Альпах.

Были у нас и горькие минуты. К большому сожалению уже нет среди нас Михаила Палатника, Валерия Денисова, Марка Ганкина, о которых мы не забываем.

Турклубу Gorod всего 15 лет, но как много удалось нам сделать!  
А впереди у клуба новые походы, восхождения, экскурсии и проекты.

Пожелаем же клубу новых успехов, а его туристам –«легких рюкзаков».

Михаил Заика

## ***Спортивно-туристские мероприятия***


Основной задачей нашего клуба с момента его организации мы считали проведение туристских мероприятий среди русскоговорящих жителей города, направленных на пропаганду здорового образа жизни. Они включали в себя различные походы, горные восхождения, проведение водных праздников и соревнований по ориентированию.

### ***Походы и восхождения***



*На вершине Seeberg. 24.10 1999г.*

За время существования клуба было разработано более 140 горных маршрутов и более 150 пешеходных. Всего за этот период было совершено более 250 восхождений и горных походов и более 230 пешеходных походов. Руководителями наших первых туристских походов были: Рахмиль Вайнберг, Михаил Заика, Полина Гарева, Игорь Гетман, Борис Заикин, Михаил Палатник, Анатолий Палей, Олег Минц, Андрей Гарев. С 2006г. к ним добавились Александр Зайдлер и Александр Скуланов, а затем руководители из числа нашей молодёжи – Ирина Едвабник и Наташа Кегелец. Все руководители походов работают на общественных началах.



*Михаил Заика (Полтава - Мюнхен) родился в 1941г., окончил Харьковский политехнический институт. Более 30 лет проработал на Полтавском заводе «Химмаш», был зам. главного технолога завода.*

*Туризмом занимался с 1960г., спортивным ориентированием с 1963г. Инструктор туризма, мастер спорта СССР по спортивному ориентированию, член сборной команды Украины, участник международных соревнований, чемпион Украины по ориентированию.*

*Президент туристского клуба культурного центра GOROD.*

С появлением в нашем коллективе Александра Скуланова на сайте туристского клуба „GOROD“ появилась фотогалерея, где после каждого мероприятия появляются его великолепные фотографии. Все наши маршруты проводятся по воскресным дням и начинаются в основном с главного железнодорожного вокзала. Количество участников не ограничено и нет предварительной записи. Сбор на вокзале за 30 минут до отправления поезда. Билеты приобретаем по количеству участников похода перед посадкой в поезд. К начальной точке похода мы подъезжаем поездом, но иногда используем ещё и автобус.

Мы полюбили эти чудесные горы. Они прекрасны ещё и тем, что здесь в Баварии, как и в других землях Германии, беспокоятся о сохранности окружающей среды, поэтому здесь не разрешается жечь костры и ставить палатки в неположенных местах. Совсем не так, как на нашей старой Родине, где ставить палатки и жечь костры можно было практически везде. Только один раз за 15 лет пребывания в Германии нам удалось испытать это удовольствие. Было это в мае 2009г. во время экспедиции нашего клуба „GOROD“ по проекту Рикмерса в район города Bad Harzburg откуда мы совершили восхождение на вершину Brocken (1142м). Остановились мы в альпинистском приюте в Schierke, где на прилегающей к приюту территории было оборудовано место для костра и заготовлены дрова. Здесь нам никто не мешал жечь костёр и петь песни пока не догорела последняя головёшка. В этой поездке участвовали: Рахмиль Вайнберг, Михаил Заика, Абрам Мозесон, Игорь и Любовь Гетман, Алла Ермакова, Александр Зайдлер, Галина Дружинина, Полина Гарева, Виталий Сыромятников, Юрий Цалемчук, Екатерина Вормсбехер, Дявер Хессель, Лев Кибер и др.

Самыми привлекательными мероприятиями туристского клуба являются горные и пешеходные походы. За 15 лет в них участвовало примерно 20 тысяч человек. Среди пешеходных маршрутов особо следует отметить походы, которые включают в себя прохождение таких участков, как Klamm. Klamm – это живописное ущелье, которое было промыто горным потоком и было непроходимым. Со временем, когда вдоль него были проложены живописные тропы с туннелями, лестницами и навесными мостиками, они стали привлекать большое количество любителей путешествий. Многие такие ущелья открыты летом и зимой. Они в любое время года красивы по-своему. Большой популярностью среди таких маршрутов пользуются Partnachklamm в районе Garmisch-Partenkirchen, Leutaschklamm в районе Mittenwald и Brteitnachklamm в районе Oberstdorf.

Особое место среди ущелий занимает Höllentalklamm. Чтобы подойти к входу в этот Klamm, необходимо преодолеть живописный подъём более 300 метров и ещё столько же надо подняться по высоте, чтобы выйти к Höllentalanlage-Hütte. Это уже настоящий сказочный по красоте горный поход. Через этот приют альпинисты могут продолжить



свой маршрут, чтобы совершить восхождение на высшую точку Баварских Альп и Германии – Zugspitze – 2963м. Горные туристы от этого приюта могут продолжить свой маршрут по очень красивой тропе на Kreuzesk – 1651м. Подъём на вершину Zugspitze альпинисты могут совершить и со стороны озера Eibsee через Wiener-Neustädter-Hütte. Члены нашего клуба Игорь Гетман, Александр Зайдлер, Владимир и Татьяна Ногаллеры, Ирина Едвабник, Александр Сташков, Андрей Гарев и др. неоднократно совершали восхождения на эту вершину, а также на вершины Watzmann, Wetterstein, Karwendell, Alpspitz и др.



*Р. Вайнберг ведёт группу на Kranzberg.*

Александр Михайлович Зайдлер – мэтр нашего клубного альпинизма (ему уже 83г.). Только в последние годы он успел побывать в горах Кавказа (Эльбрус и пик Шевченко), на Памире (пик Ленина), в Греции на Олимпе и ЮАР (Столовая гора). Вот, что он говорит о своих восхождениях в Баварских Альпах:



*Александр Зайдлер (Днепропетровск - Мюнхен) родился в 1931г. Окончил Днепропетровский металлургический институт. Работал в проектно-институте «Электротяжхимпроект» зав. отделом.*

*Альпинизмом занимается с 1950г. Мастер спорта СССР по альпинизму (1960г.), инструктор-методист 1 кат., «снежный барс» (1970г.), заслуженный тренер Украины (1972г.). Руководил многочисленными восхождениями и альпиниадами в Украине и за рубежом.*

*Возглавлял Федерацию альпинизма Днепропетровска, член президиума Федерации альпинизма Украины, член молодёжной комиссии UIAA. В турклубе GOROD руководит проектами, походами и восхождениями.*

«Для меня самыми интересными являются, пожалуй, маршруты на массиве KarwmeI. Как с юга, от Scharnitz, так и с севера от Mittenwald, скальные гребни здесь всегда разнообразны, требуют осторожности и внимания, и в то же время практически безопасны, так как всюду есть возможность страховки. С массива открывается прекрасная панорама Австрийских и Баварских Альп. Подъём от Scharnitz идёт по роскошному сосновому лесу, где в летнюю пору стоит упоительный смолистый аромат. Я очень признателен Александру Сташкову, который впервые познакомил меня с этим маршрутом. Интересен также подъём из Mittenwald по крутой тропе, выводящей прямо к верхней станции канатной дороги, с дальнейшим траверсом гребня. Словом, на этом массиве каждый может найти для себя интересный маршрут и разнообразные приключения.

Более сложным и рискованным мне показался скальный гребень вершины Watzmann между первой и Центральной вершинами. Впервые я прошёл его вместе с Андреем Гаревым, при этом мы не взяли с собой ничего для самостраховки. Кое-где просто придерживались за тросы. Немцы, которые скурпулёзно себя страховали, изумлённо на нас смотрели и что-то лопотали о сумасшедших русских. Они, конечно, были совершенно правы. На одном из отвесных участков, часть которого была покрыта натёчным льдом, мне нужно было пропустить молодого немца, спускавшегося навстречу. Пришлось освободить для него узкую скальную полочку, на которую я опирался правой ногой. Я убрал ногу с полочки, и в тот же момент моя левая нога скользнула по льду и я повис над отвесом на руках, держась за тонкий трос, закреплённый на скале... Пока немец освободил полочку и я смог вновь опереться на неё ногой, у меня было время горько пожалеть об отсутствовавшей страховке...

Запомнился также подъём вместе с Александром Сташковым на вершину Zugspitze по маршруту через Венскую хижину. Лазание по стене технически несложное, но с большим набором высоты и опасностью падения сверху камней. И немного обидным оказывается финал, когда усталые и гордые победой восходители, взобравшись наверх, оказываются в праздной толпе, поднявшейся сюда поездом или по канатной дороге.

Я очень благодарен моим молодым друзьям Александру Сташкову и Андрею Гареву, благодаря инициативе и поддержки которых, мне удалось совершить эти восхождения в Альпах».

Одним из самых красивых и удобных горных маршрутов является поход из Garmisch-Partenkirchen через Partnachklamm на вершину Eckbauer – 1237м. Этот маршрут прекрасен тем, что доступен любому здоровому человеку, не требует особых физических данных, применения специального снаряжения и занимает немного времени на подъём. С вершины Eckbauer открывается потрясающий вид на горный хребет Wetterstein и массив Zugspitze с рядом красивых вершин его окружающих. От Олимпийского стадиона в Garmisch-Partenkirchen до вершины можно дойти за 2,5 часа.



### *В Баварских Альпах.*

К интересным горным походам, пройденных нашими группами с покорением вершин, следует отнести:

- В районе озера Tegernsee: походы на вершины Riederstein – 1207м, Wallberg – 1722м, Hirschberg – 1670м и др.

- В районе Lenggries: походы на вершины Brauneck – 1555м, Fockenstein – 1562м и др.

- В районе Bayrischzell: походы на вершины Wendelstein – 1838м, Breitenstein – 1575м, Rotwand – 1885м, Aiplspitz – 1738м, Brecherspitz – 1685м и др.

- В районе Garmisch-Partenkirchen: походы на вершины Kreuzeck – 1650м, Alpspitze – 2628м, Kramerspitz – 1985м, Wank – 1780м и др.

- В районе Mittenwald: походы на вершины Grünkopf – 1587м, Wettersteinspitz – 2297м и др.

- В районе Oberammergau: походы на вершины Kofel – 1341м, Laber – 1686м, Ettaler Mandl – 1633м и др.

- В районе озёр Kochelsee и Walchensee: походы на вершины Sonnenspitz – 1269м, Jochberg – 1567м, Herzogstand – 1731м, Simetsberg – 1840м и др. С вершин Herzogstand и Jochberg открываются прекрасные виды на окружающие горы и озёра Walchensee и Kochelsee.

Из горных маршрутов без покорения вершин были интересными:

- Поход из Garmisch-Partenkirchen через Partnachklamm на Königshaus – 1866м (охотничий домик Людвига II и горный ботанический сад). Отсюда открывается прекрасный вид на вершину Zugspitze.

- Поход из Geitau через озеро Soimsee (1458м) и далее вокруг Rotwand и Hochmiesing с возвращением Geitau.

- Поход из Mittenwald через Leutaschklamm и далее по австрийской территории вокруг Grünkopf с выходом на Farchensee, Lautersee и далее в Mittenwald.



*По хорошей тропе к Lautersee.*

хорошими и памятными, если бы нас не окружали доброжелательные люди, общение с которыми было полезным и приятным.

Из пешеходных маршрутов, пройденных нашими туристами, наиболее популярными были:

- Поход из Garmisch-Partenkirchen через Partnachklamm к замку Elmau и далее на Mittenwald через озёра Farchensee, Lautersee и вдоль очень живописного 40 метрового водопада, Маршрут проходит с видами на красивые горные хребты Karwendel и Wetterstein.

- Поход из Oberau в Garmisch-Partenkirchen с заходом на водопад. Часть маршрута проходит по тропе со стендами, на которых находится интересная информация об окружающей природе. И всё это на фоне горного массива Zugspitze.

- Поход от Klais через замки Kranzbach и Elmau в Garmisch-Partenkirchen. Красивая тропа с прекрасными видами гор.

Все наши походы и восхождения были бы не столь

### ***Лыжные прогулки***

В Баварии имеются прекрасные возможности для занятий зимними видами спорта и в частности лыжами. Большинство наших туристов отдадут предпочтение беговым лыжам, так как это наиболее доступный вид активного отдыха. За время существования туристского клуба было совершено более 150 выездов для катания на беговых и горных лыжах.

Уже через месяц после создания клуба туристов начался лыжный сезон и Полина Гарева познакомила нас с районами, удобными для катания на беговых лыжах. Это Bayrischzell и Lenggries. Они удобны тем, что туда можно приехать поездом и это занимает немного времени. В Lenggries мы едем 1 час, и прямо от вокзала к лыжне подвозит бесплатно специальный автобус. Через 10 минут мы уже на лыжне. Здесь же прекрасные условия для любителей горных лыж. Хорошо подготовленные горнолыжники поднимаются подъёмником на вершину горы Brauneck и там в их распоряжении большое количество горнолыжных трасс различной

сложности. У подножья горы есть прекрасные склоны для начинающих горнолыжников. В Bayrischzell мы едем 1,5 часа и лыжня начинается в 5 минутах ходьбы от вокзала. Она проложена по живописной долине на многие километры. Сюда тоже приезжают любители горных лыж, чтобы покататься на склонах горы Südelfeld. Здесь же в районе Kloo-Aschertal и озера Spitzingsee снежный покров лежит, как правило, до конца марта.



### *На лыжной прогулке в Баварии.*

Руководителями лыжных прогулок у нас были Рахмиль Вайнберг, Михаил Заика, Полина Гарева, Александр Скуланов, Александр Зайдлер.

Первыми участниками наших лыжных прогулок были: Анна Заика, Фаина Понизовская, Лина Воликова, Леонид Мининберг, Павел Урсол, Олег Кропивский, Юрий Целемчук и др. В дальнейшем количество участников лыжных прогулок увеличилось. Среди наиболее активных любителей лыжных прогулок следует отметить: Марка Ганкина, Аду Широколову, Инну и Леонида Рубинчик, Александра Зайдлера, Галину Дружинину, Тамару Сташкову, Тамару Чибисову, Татьяну Власову, Ирину Едвабник, Алексея Островского, Альберта Полуновского и др.

Любителей горных лыж в нашем клубе значительно меньше. Это связано с нашим прошлым, так как горные лыжи в годы нашей молодости в СССР были не столь популярны. Первыми горнолыжниками-наставниками в нашем клубе были мастер спорта по горным лыжам Игорь Гетман и Михаил Варшавский. Оба они инструктора по горным лыжам, причём Михаил Варшавский подтвердил это звание в Германии.

Среди любителей горных лыж можно назвать Наталью Шпицер, Абрама Мозесона, Владимира и Татьяну Ногаллеров, Станислава Каплана, Тамару Варшавскую, Юлика Фишкина, Владимира Шутина, Юрия Виницкого, Екатерину Вормсбехер, Дявера Хессель, Ирину Едвабник,

Валерия Медового, Александра Сташкова, Галину Дружинину. Любители горных лыж ездят в горы группами по 4-5 человек.

В 2003г. Михаил Варшавский предложил собрать группу для катания на горных лыжах в Nauders (Австрия). Это место удобно тем, что в декабре перед Рождеством, здесь проводится акция „бесплатные подъёмники“ для гостей города. Прекрасные трассы и отличный сервис покорили нас и мы решили каждый год использовать эту возможность. В группе были и новички, которые впервые встали на горные лыжи в 63 года. Активными участниками этих поездок были Екатерина Вормсбехер, Дявер Хессель, Михаил и Анна Заики, Владимир Шутин, Валерий Медовый, Наталья Шпитцер, Абрам Мозесон, Галина Дружинина и др. Позже к этой группе присоединились Александр Сташков и Ирина Едвабник. Большую помощь новичкам в этих поездках оказывали более опытные горнолыжники Наталья Шпитцер, Абрам Мозесон и Михаил Варшавский.

### ***Водные походы и праздники***

Водные походы в нашем турклубе организует Юрий Цалемчук. Любителей водного туризма в клубе немного. Это прежде всего связано со сложностью организации и отсутствием необходимого снаряжения. В наших месячных планах туристских мероприятий, водные походы не планируются. Желающие участвовать в водном походе, связываются непосредственно с Юрием Цалемчуком.

За этот период было организовано 6 походов по Баварии и один на Приполярном Урале по реке Кожим в сентябре 2008г. Первый поход был совершён по реке Isar от Scharniz до Mittenwald в октябре 2001г. Затем были походы по рекам Mangfall, Loisach, Tiroler Ache, Amper и снова Isar. Среди участников этих походов были Евгений Микулинский, Владимир Матюхин, Татьяна Морозова, Жанна Грекова, Анжела Цалемчук, Лидия Вишневская и др. Надо отметить, что в Баварии самодеятельный водный туризм недостаточно развит, так как реки имеют много искусственных и естественных препятствий, поэтому для сплава практически непригодны. Более популярны организованные водные походы по специальным маршрутам на алюминиевых лодках или плотках.



*Юрий Цалемчук (С.Петербург - Мюнхен) родился в 1941г. Окончил С.Петербургский горный институт, инженер-топограф и геодезист. Работал ст. инженером многих экспедиций на Урале, Прибалтике, Поволжье.*

*Любимое хобби – водный туризм, за плечами водные походы 5 категории по Катуни, Лабе и др. Организатор многочисленных велосипедных и водных путешествий по Центральной России.*

*В турклубе GOROD руководит велосипедными и водными походами и массовыми мероприятиями.*



### *Водный поход по реке Ампер.*

Большой популярностью среди туристов клуба пользуются водные праздники, на которые собираются более 50 участников. Во время праздника любой желающий может поплавать на лодке или байдарке по озеру, а более подготовленные могут принять участие в соревнованиях.



### *Соревнования на водном празднике.*

Кроме этого проводятся соревнования по бадминтону, настольному теннису и другим видам спорта. Желающие могут поиграть в волейбол.

Первый водный праздник состоялся в июле 2002г. на озере Chiemsee. На нём было немного участников, так как место проведения было далеко от Мюнхена. В дальнейшем мы стали планировать эти праздники ближе к Мюнхену и даже в черте города. За это время было проведено 12 водных праздников. Наиболее удобным местом является озеро Unterföhringersee, на

котором было проведено 5 праздников. Ещё 3 праздника было проведено на озере Heimstetenersee.

Главным судьей всех соревнований был Абрам Мозесон. Водный праздник объединяет всех туристов нашего клуба и даже тех, которые не могут уже ходить в походы, но любят природу. В водных праздниках, кроме организаторов, активное участие принимают Александр и Ольга Скулановы, Анна Заика, Алла Ермакова, Полина Гарева, Александр Зайдлер, Галина Дружинина, Татьяна Махова, Татьяна Власова, Олег Минц, Ефим и Марианна Котляр, Владимир и Татьяна Ногаллер, Евгений Вензель, Валентина Косинская, Виктор Поплавский, Нелля Павловец, Юрий Винницкий, Ванда Дубровская, Инна и Леонид Рубинчик, Алёша и Вика Заики, Таня и Света Стеценко, Владимир Шутин, Оксана Шике, Марина Каральник, Эдуард и Фаина Галант, Илья Красник, Нина Годзиевская и многие другие.

На празднике проводится лотерея и выигравшие получают призы. В конце праздника проводится награждение победителей и призёров соревнований. После этого устраивается праздничный обед. Все участники остаются очень довольными и с нетерпением ждут следующего праздника.

### ***Велосипедные прогулки***

Велосипедный туризм в Германии очень популярен. Здесь имеется всё необходимое для занятия этим видом туризма: громадный выбор типов велосипедов, необходимое снаряжение, развитая сеть велосипедных дорожек, богатый картографический материал. Велосипедные прогулки и путешествия доступны всем и являются одним из самых увлекательных видов туризма. Поэтому организация велосипедных прогулок стала одним из важных направлений работы клуба.

Первая велосипедная прогулка была проведена в апреле 2000г. под руководством Бориса Кирикова в район Мюнхенской олимпийской регаты. В числе участников этой прогулки были Полина Гарева, Инна Кирикова, Анатолий Палей, Тамара Сташкова. Вскоре к ним активно подключился Юрий Цалемчук, который стал организовывать многодневные велосипедные путешествия по территории Баварии и за её пределами.



*Валерий Медовый (Москва - Мюнхен) родился в 1939г., окончил Челябинский политехнический институт, работал в Московском институте технологического машиностроения, канд. техн. наук.*

*Спортивным туризмом занимается с 1970г., мастер спорта СССР по велосипедному туризму, организатор многочисленных сложных велосипедных путешествий, первый председатель Московского клуба велотуризма.*

*В турклубе GOROD руководит велосипедными походами.*



Первый 9-ти дневный поход под руководством Юрия Цалемчук был осуществлён в октябре 2001г. вокруг озера Бодензее. Участниками этого похода были Виталий Сыромятников, Олег Лозовский, Владимир Матюхин и Борис Шлосберг. Потом были походы вдоль „Романтической дороги“ Вюрцбург-Фюссен, от Пассау до Вены, по острову Корфу, от Флоренции до Рима, вдоль немецкого Дуная, вдоль Дуная от Вены до Будапешта, по Голландии, по замкам долины реки Луары, по французской Бретани, вдоль реки Рейн на всём её протяжении. В последние годы были проведены велосипедные походы по берегам озёр Starnbergsee, Ammersee, Chiemsee, к озеру Kranzbergersee.



### *На маршруте.*

Активными участниками велосипедных прогулок и путешествий являются: Виталий Сыромятников, Эдуард Галант, Виктор Поплавский, Полина Гарева, Евгений Микулинский, Юрий Виницкий, Владимир Матюхин, Александр Тарасов, Олег Лозовский, Александр Зайдлер, Галина Дружинина, Инна Рубинчик, Тамара Сафонова, Лариса Бялик, Юрий Марголин, Михаил Шуфман, Тамара Сташкова, Георгий Седов, Инна Фишер, Борис Минц. Всего за это время было разработано более 45 однодневных маршрутов и по ним было проведено более 60 прогулок.

С появлением в мае 2009г. в нашем клубе мастера спорта по велосипедному туризму Валерия Медового, активность велотуристов значительно возросла. Под его руководством было проведено более 40 прогулок по окрестностям Мюнхена. Надо отметить, что сам Валерий Медовый совершил несколько экстремальных походов в одиночку большой продолжительности по Англии, Скандинавии, в Альпах.

Велосипедные прогулки, как правило, рассчитываются для людей пожилого возраста. Они проводятся раз в месяц, протяжённость их не более 35 км, темп прогулочный.

## *Малые альпиниады и туриады*

Ещё с первых дней создания туристского клуба GOROD известный в прошлом альпинист, мастер спорта Игорь Гетман предложил организовать экспедицию в район самой высокой вершины Альп – Монблана – 4807м.



В конце 2001г. мы начали серьёзно заниматься подготовкой этой экспедиции. Мы не ставили перед собой чисто спортивные цели – покорение Монблана, а собирались взять с собой ещё группу туристов, чтобы поближе познакомиться с этим интересным горным районом. Предстояла большая работа по подбору участников, разработке маршрутов, решению проблем транспорта, снаряжения, так как жить мы собирались в палатках на территории кемпинга. Маршрут восхождения на Монблан был запланирован из города Шамони (Франция). Здесь же находился и базовый лагерь нашей экспедиции.

### *На фоне Монблана.*

19 июля 2002г. мы выехали в Шамони на микроавтобусе. Шамони встретил нас прекрасной погодой. Всё о чём мы читали и мечтали увидеть – перед нами как на ладони. Красивый курортный городок, живописные склоны с бесконечным количеством снежных и скальных вершин, а над всем этим белоснежная шапка Монблана.

Для восхождения на Монблан Игорь Гетман взял себе в напарники молодого горновосходителя Дмитрия Антина. Кроме них в группе были активные туристы – любители путешествий: Рахмиль Вайнберг -



*Игорь Гетман (Душанбе - Мюнхен) родился в 1939г., окончил Душанбинский энергетический техникум. Более 42 лет проработал в энергетической системе Таджикистана. 26 лет в спорте, занимался лёгкой атлетикой, альпинизмом и горными лыжами. Мастер спорта СССР по альпинизму, горным лыжам, «снежный барс», чемпион СССР по альпинизму 1971г.*

*Один из основателей турклуба GOROD, руководитель восхождений.*

руководитель туриады, Михаил и Анна Заика, Инна Рубинчик, Аркадий Марьянчик с внуком Володей, Полина Гарева, Наталья Шпитцер, Эдуард Галант и Феликс Каменецкий.

Шамони – это родина альпинизма. В альпинистской классификации Монблан со стороны Шамони наиболее доступен, но путь на него, как и на любую вершину, очень коварен и опасен. Наша двойка альпинистов в первый же день нашего пребывания в Шамони отправилась на покорение вершины и 23.07.2002г. успешно её покорила. Мы все были очень рады за ребят, за успех нашей экспедиции.

Туристская группа под руководством Михаила Заики прошла несколько интересных маршрутов. В первый же день группа отправилась к самому большому леднику Монблана – Mer de Glace и совершила по нему прогулку. Прогулка по леднику была интересной, но и опасной, так как ледник имеет много трещин. Во время пребывания в Шамони нам особенно запомнился подъём на пик Эгюий дю Миди (Aiguili du Midi) – 3842м, с которого по канатной дороге можно переправиться на ледник. Здесь к услугам туристов на ограждённой площадке установлены шезлонги, как на пляже, и можно загорать на фоне величественного Монблана, до которого казалось бы рукой подать.

Своей первой поездкой мы остались очень довольны и решили подобные поездки сделать традиционными. Для проживания решили в дальнейшем заказывать апартаменты, чтобы чувствовать комфорт и не мокнуть под дождём в палатках, ведь средний возраст участников более 60 лет. Эта поездка стала началом наших ежегодных выездов на неделю в самые интересные и красивые горные районы Альп. Время поездок было выбрано в конце июня не случайно. В это время ещё нет большого наплыва туристов и легче снять недорогие апартаменты.

Вот хроника наших последующих поездок.

**2003г.** На этот раз районом нашего путешествия был выбран Цермат, который привлекает миллионы любителей путешествий тем, что находится у самой высокой горы Швейцарии – Матерхорн (Materhorn) – 4478м. Эта красивейшая вершина Альп имеет запоминающуюся форму. Во многих горных районах земли есть свой Матерхорн, который своей формой напоминает настоящий. До города Цермат (Zermat) мы добрались поездом через Базель и Берн. Город небольшой, но удивительно красивый. Туристы и все желающие попасть в этот город должны за 20км до города пересесть со своих машин или автобусов на электропоезд, который через 20 минут доставит вас в город, в котором из транспортных средств только электромобили и лошади. Наши туристы поднялись на Малый Матерхорн и сделали прогулку по леднику. Кроме этого они прошли ряд очень интересных маршрутов.

**2004г.** На этот раз мы были в районе самой высокой вершины Австрии Grossglokner – 3797м. Наш базовый лагерь – очень симпатичный городок – Heiligeblut. Существует легенда, согласно которой, один

крестоносец, по имени Брициус, вез из Византии „святую кровь“ к себе на родину в Данию. Он спрятал ампулу со святой кровью, зашив её под кожу. В районе Grossglockner он попал под лавину и погиб, а когда весной здесь проходили местные жители, они увидели, что из-под снега пробились зелёные колоски. Они разрыли снег и обнаружили человека. На лошадях они спустили его вниз и там, где лошади отказались идти дальше, был заложен фундамент церкви, вокруг которой вырос посёлок Heiligeblut. Говорят, что и сегодня ампула со святой кровью хранится в подвале этой церкви. Запомнился нам и золотой прииск, на котором в средние века добывали 10% мировой добычи золота. На прииске работало порядка 2000 человек. Сейчас это музей истории добычи золота под открытым небом.

Целью наших альпинистов было покорение вершины Grossglockner. В состав группы под руководством Игоря Гетмана вошли Вячеслав Бабилов из Москвы и Владимир Шутин. Вершина была ими успешно покорена. Наши туристы прошли несколько маршрутов на высоте более 2000м.



*На склоне под вершиной Marmolada.*

**2005г.** На этот раз мы выбрали для своих походов Доломиты. Доломитовые Альпы – горный массив в восточных Альпах, расположенный в северной Италии. Протяжённость системы составляет около 150 км. Высшая точка гора Мармолада (Marmolada) – 3342м. В 2009г. Доломитовые Альпы были включены в список Всемирного наследия ЮНЕСКО. Процессы эрозии создали ландшафт с вертикальными обрывами, голыми утёсами, а также узкими и длинными долинами, включающими ледниковые и карстовые формы рельефа. В центральной части имеются снежники и около 40 ледников. Из них самый крупный ледник Мармолада площадью 3 кв. км.

Целью наших альпинистов было покорение вершины Мармолада. Двойка альпинистов в составе Игоря Гетмана и Евгения Дворецкого покорила эту вершину. Группа туристов под руководством Михаила Заики совершила в этом районе ряд интересных походов. По дороге домой мы заехали в столицу Белой Олимпиады 1956г. Cortina d'Ampezzo и сделали экскурсионную прогулку по этому прекрасному итальянскому горному курорту. Этот город называют „Королевой Доломитов.“

**2006г.** В этой поездке мы решили продолжить знакомство с Доломитами. Для этого был выбран район горного массива Brenta с его столицей Madonna de Campiello (население 600 чел., высота над уровнем моря 1522м). Он имеет репутацию одного из самых престижных альпийских курортов. Группа совершила поход к очень красивому водопаду Нардис, поднялась на высоту 2500м и совершила прогулку по очень красивому плато с фантастическим лунным пейзажем, а также совершила прогулку среди причудливых каменных лабиринтов с совершенно необычными скальными вершинами.

**2007г.** На этот раз мы решили совершить поездку в Швейцарию в район городка Интерлакен (Interlaken), который находится в 55км к юго-востоку от Берна. Городок расположен между красивейшими озёрами Brinzer See и Thuner See. Этот район знаменит тем, что здесь находится одна из самых известных вершин Швейцарии – Юнгфрау (Jungfrau) – 4158м. Вместе с вершинами Эйгер (Eiger) – 3970м и Мёнх (Mönch) -4099м она составляет примечательное трио. 13 декабря 2001г. этот горный район был внесён в список объектов Всемирного наследия ЮНЕСКО и является первым природным объектом в Альпах, включённым в этот список.

Нашим базовым центром мы выбрали городок Grindlenwald в 20км к юго-востоку от Интерлакена. Для того, чтобы посетить все интересные природные объекты, мы купили проездной билет на неделю, который стоил 150 евро. Он давал нам право использовать все виды транспорта, включая подъёмники. Это было очень удобно. Пользуясь высокогорными поездами, мы смогли подняться на Schöne Platte и высокогорное плато Jungfrau. Большая часть железнодорожного пути на плато Jungfrau проходит внутри горы. На верхней площадке мы имели возможность прогуляться по леднику, посетить ледовую пещеру с прекрасными ледовыми фигурами и посмотреть в кинозале видеофильм. И всё это вместе с железнодорожной станцией находится внутри горы.

В этой поездке в нашей группе появился Виталий Сыромятников. О нём следует сказать особо. Он великолепный фотохудожник, который видит окружающий мир через объектив своей фотокамеры очень интересно. С этого времени у нас появились прекрасные фотоматериалы, которые отражают красоту тех мест, где мы побывали.

**2008г.** И снова Швейцария. И снова прекрасный район. У всех на слуху такое прекрасное место как Сант Моритц (St. Moritz) с очень красивыми горами и вершиной Пик Бернина (P. Bernina) – 4049м. Природа

этого курорта уникальна - 322 солнечных дня в году, устойчивая погода и 1800м над уровнем моря. Именно поэтому в отелях St. Moritz останавливается так много самых богатых людей мира, а среди владельцев окрестных вилл 50 миллиардеров. В 1928г. и в 1948г. город был столицей зимних Олимпиад. В районе имеется несколько красивейших озёр из которых берёт начало река Инн. Далее река Инн протекает через Инсбрук, Розенхайм и впадает в районе города Пассау в реку Дунай.

Мы жили в маленьком уютном городке Понтрезина (Pontresina) со старинным замком в центре города. Наши апартаменты находились рядом с замком. Городок Pontresina расположен в 5км от St. Moritz в очень живописной долине. Все наши туристские маршруты начинались прямо от дома и были очень интересны. Один день мы выделили для посещения города Давос – столицы экономической жизни Европы. С 1971г. в городе ежегодно проводится Всемирный экономический форум.

**2009г.** На этот раз нам был предложен район Галтюр (Galtür). Здесь по горным вершинам Piz Buin – 3312м и Fluchthorn - 3399м проходит граница Австрии и Швейцарии. Этот городок находится в той же долине, где находится знаменитый горнолыжный курорт Ижгль (Ischgl).

Три маршрута начинались прямо от нашего дома, ещё на три маршрута мы выезжали на машинах к озеру Silvretta-Stausee. Это 8км от нашего дома. От озера начинается несколько интересных пешеходных маршрутов. От Witsbadener Hütte – 2443м, которую мы проходили на одном из маршрутов, есть тропа на вершину Piz Buin. Эту вершину покорил Александр Сташков.

**2010г.** На этот раз мы выбрали район Северного Тироля (Ötztal). Это широкая долина, окружённая с трёх сторон вершинами свыше 3000м. На юге эту долину закрывает горный хребет по которому проходит граница Австрии и Италии. Самая высокая вершина района Wildspitze – 3772м.



*На спуске в Южном Тироле.*

Городок, в котором мы сняли апартаменты, назывался Sölden. Интересных маршрутов в этом районе действительно много, но особенно запомнился высокогорный поход к началу которого мы подъехали автобусом. Начинали мы с высоты 2680м и спуститься мы должны были в посёлок Went, расположенный на высоте 1800м. Идти к нему предстояло более 12км с преодолением многочисленных снежников и каменистых склонов. В этой же долине находится очень красивый водопад Stuibenfall, расположенный на выходе из долины в районе посёлка Umhausen. Высота водопада 159м и он является самым красивым в Тироле. Вдоль водопада идёт пешеходная тропа со смотровыми площадками. Мы посетили этот водопад в последний день, когда возвращались в Мюнхен.

**2011г.** В этом году мы отправились в местечко Sulden (Южный Тироль), которое расположено в Северной Италии. Район этот интересен тем, что здесь родился выдающийся альпинист Райнхольд Месснер. Он первым покорил все 14 восьмитысячников планеты и некоторые в одиночку. Месснер не только альпинист, но и путешественник, писатель, а в настоящее время депутат Европарламента и общественный деятель. Все восхождения он совершил без кислородного прибора. Когда Месснер спустился с своего последнего восьмитысячника – Лходзе – 8516м, за плечами 43-летнего восходителя было более 3000 покорённых вершин, около 100 первопрохождений, 24 экспедиции на высочайшие вершины мира. 9 апреля 2010г. ему был вручён почётный Золотой Ледоруб за достижения в альпинизме. В Sulden имеется музей Месснера. Здесь собраны его вещи и снаряжение, которое применялось им на восхождениях и в экспедициях.

Наши апартаменты находились на южной окраине Sulden в 100м от самого большого подъёмника, который поднимал нас на высоту 2618м под скалистые склоны König Spitz – 3859м. Самая высокая вершина этого района Ortler – 3905м. В Sölden мы приобрели постоянный билет на подъёмники и смогли побывать во всех красивых местах района. Мы прошли по леднику и осыпям под König Spitz, побывали у подножия вершины Ortler.

**2012г.** На этот раз нас привлёк район Mayrhofen, а вернее долина Zillertal. Она знаменита как прекрасный горнолыжный курорт. Летом здесь тоже прекрасные условия для горных и пеших прогулок. Долина Zillertal привлекла нас ещё тем, что здесь находится уникальный альпийский ледник Hintertux. Это один из лучших ледников не только Австрии, но и Европы. Здесь и зимой, и летом есть снег. На леднике возможно круглогодичное катание, поэтому именно сюда съезжаются на летние тренировки команды горнолыжников и сноубордистов из 50 стран мира.

Жили мы в живописном городке Mayrhofen. На следующий день после прибытия была отличная погода и мы отправились на ледник. Несколькими подъёмниками мы поднялись на смотровую площадку - 3250м. Здесь было много горнолыжников. Самая высокая вершина этого

района – Olperer – 3476м. Она находилась прямо перед нами. Туристы совершили ряд интересных походов по горнолыжным склонам Maurnhofen.



### *В Zillertal.*

**2013г.** Bad Gastein – этот район мы выбрали по рекомендации друзей, которые там побывали. Жили мы в прекрасных апартаментах в Badbruck – это северная окраина Bad Gastein, но перепад высот между этими частями города был около 100м. Центр города пересекает река, которая красивым двухкаскадным водопадом с высоты в 100м. падает вниз. Это делает город уникально красивым. В XIXв. благодаря термальным источникам с радоном Bad Gastein стал модным термальным бальнеологическим курортом, который посещали богатые знаменитости. Здесь имеется 18 термальных источников и более 2 км родоновых штолен, в которых лечат заболевания опорно-двигательного аппарата, сосудов, нарушения обмена веществ и др.

В один из дней мы совершили подъём на вершину Stubnerkogel, где находится прекрасная смотровая площадка и подвесной мост над пропастью.

**2014г.** И снова Австрия. На этот раз по совету Виктора Гинзбурга, (большого любителя путешествий и друга нашего клуба) мы решили побывать в горной системе Dachstein. Для проживания мы выбрали городок Ramsau am Dachstein. Дом был большой и смог уместить нашу самую за всё время многочисленную группу. За время пребывания в этом живописном районе мы побывали на ледовом плато Dachstein на высоте 2600м и прошли по леднику несколько интересных маршрутов. Очень интересным был поход в Silberkarklamm с дальнейшим походом по



Silberkar-Höhenweg. Александр Сташков прошёл ряд интересных скальных маршрутов на вершину Dachstein.

Нашей очередной поездкой мы остались очень довольны.



### *Тяжёлая тропа.*

В заключение хочется подвести итоги наших прошедших недельных поездок. Это были самые красивые районы Альп. Всего в 13 экспедициях участвовало 50 человек. Четыре человека участвовали во всех экспедициях – Рахмиль Вайнберг, Михаил Заика, Инна Рубинчик и Полина Гарева. Двое участвовали в 11 экспедициях – Анна Заика и Аркадий Марьянчик. Активными участниками были: Екатерина Вормсбехер, Дявер Хессель, Тамара и Александр Сташковы, Марк Ганкин, Ада Широколова, Виталий Сыромятников, Светлана Теслер, Алла Ермакова, Александр и Наталья Кацовы, Виктория и Алексей Заики. По три раза участвовали – Михаил Палатник, Абрам Мозесон, Ефим Котляр и Тамара Чибисова. По два раза – Наталья Шпитцер, Ванда Дубровская, Олег Минц, Марина Котляр, Александр и Ольга Скулановы, Альберт Полуновский и Владимир Марьянчик. По одному разу – Дмитрий Антин, Феликс Каменецкий, Эдуард Галант, Владимир Шутин, Борис Кириков с внуком Даниилом, Светлана Заика, Елена Манохина, Марина Шубина, Леонид Рубинчик, Евгений Кундис, Юрий Веницкий, Михаил Варшавский и др.

В первых шести экспедициях участвовали альпинисты, которые под руководством Игоря Гетмана совершили ряд интересных восхождений. В будущем туристов клуба GOROD ждут новые интересные маршруты в новых районах Альп.

## *Спортивное ориентирование*

Спортивное ориентирование мы начали развивать среди русскоязычного населения Мюнхена вместе с организацией туристского клуба. Это один из самых увлекательных видов спорта. Для занятия ориентированием необходимо иметь карту. К сожалению в Мюнхене в то время было недостаточно карт для соревнований по ориентированию, да к тому же мы их не имели. Пришлось срочно рисовать карту Ostpark, по которой 28.05.2000г. были проведены первые клубные соревнования. Они собрали 35 участников разного возраста и разной физической подготовки. Некоторые пришли с внуками. Все они имели большое желание познакомиться с этим, для многих незнакомым, видом спорта.



*Участники соревнования 28.05.2000г.*

Среди первых победителей были: Олег Котляр, Игорь Гетман, Ирина Едвабник, Илья Гарев, Елена Кирюнина, Роман Шишко и Алла Ермакова. Это был настоящий праздник спортивного ориентирования. „Ostpark“ стал очень популярен среди любителей ориентирования. Здесь было проведено 17 клубных соревнований из 50, которые мы провели под эгидой клуба. В 2001г. была нарисована карта вдоль реки Isar между Brudermühlbrücke и Tierpark. В 2004г. была нарисована карта Английского парка в районе метро U-6 Studentenstadt, а в 2007г. - карта Westpark. Надо отметить, что все эти карты в чёрно-белом варианте нарисовал Михаил Заика. Он же организовывал и проводил все клубные соревнования по ориентированию. Помощниками у него были: Рахмиль Вайнберг, Анна Заика и Ирина Едвабник. В рекламе наших соревнований нам помогает Ольга Миренская.

Во многих наших соревнованиях принимают участие немецкие спортсмены, которые затем карту Ostpark и Brudermühlbrücke изготовили в цветном варианте. Карты Englischengarten и Westpark в цвете нам помогли

изготовить друга Рахмиля Вайнберга в Молдавии. Михаил Заика и Ирина Едвабник помогли немецким ориентировщикам нарисовать карту для проведения первенства Баварии в 2009г. Проводилось несколько соревнований для еврейской общины. Одни из которых были посвящены Дню памяти бойцов погибших за Израиль и Дню независимости государства Израиль. Мы также проводили соревнования для учеников русской школы клуба GOROD. Наши спортсмены принимают активное участие в соревнованиях „Spring Cup“, которые проводят в Мюнхене немецкие ориентировщики. Здесь следует отметить: Анну и Михаила Заика, Ирину Едвабник и Ольгу Манойлову.

В наших клубных соревнованиях активное участие принимали целые семьи: Ронкины, Котляры, Гаревы, Ногаллеры, Антины, Стеценко, Брагинские и др. Кроме этих семей активное участие принимали: Рахмиль Вайнберг, Анна Заика, Анатолий Палей, Ольга Миренская, Виктор Гинсбург, Роман Шишко, Виктор Поплавский, Владимир Шутин, Алла Шенгель и др. В августе 2012г. в Германии в районе города Bad Harzburg проводилось очередное Первенство мира по спортивному ориентированию среди Ветеранов. Эти соревнования собрали более 4000 участников. Самым старшим спортсменам было более 90 лет. Семьи Вайнберга и Заики были гостями этих соревнований. Семья Михаила Заики тоже неоднократно участвовала в подобных соревнованиях, а в 2006г. Михаил стал серебрянным призёром первенства Европы по Трейл-ориентированию. Мы очень рады, что наш любимый вид спорта с каждым годом завоёвывает всё большую популярность.



*Наша подрастающая смена. Спортивное ориентирование, 2008г.*

## Рахмиль Вайнберг, Борис Кириков *Экскурсии клуба*

Экскурсии начали проводиться в нашем клубе практически вместе с его организацией. Инициаторами их были Тамара Сафонова и Юдифь Регельман, имевшие опыт их организации в прошлом. Это были экскурсии в Фюссен, Ульм, в замок Blutenburg в Мюнхене и др. На первом этапе этой работы нам помогли известные в Мюнхене русскоязычные экскурсоводы-любители проф. А. Рубенраут, А. Полонский, Л. Мудрук. На эти экскурсии собиралось до 50 человек, и мы решили, что необходимо проводить не менее одной экскурсии в месяц. Для этого надо было иметь своих экскурсоводов, которые бы готовили и проводили экскурсии не только по Мюнхену, но и Баварии. Нашлись энтузиасты, которые готовы были этим заниматься. Так в клубе появился свой «институт» экскурсоводов. Они не были профессиональными экскурсоводами, но сумели самостоятельно научиться это делать не хуже профессионалов. Это канд. техн. наук Борис Кириков, врач Алла Ермакова (Вайнберг), юрист Олег Минц, инженер Ефим Котляр. Затем к ним присоединились Абрам Мозесон, Ада Широколова, Оксана Шике. Работа этих людей, которые должны были «перелопатить» горы исторической и краеведческой литературы на немецком языке, выбрав нужные материалы, необходимые при проведении экскурсий, составить их план-схему, не говоря о массе организационной работы во время экскурсий – вызывает к ним большое уважение.

Постепенно выявились три основные направления нашей экскурсионной работы: обзорные и природные экскурсии по городам и достопримечательным местам Баварии, тематические экскурсии по Мюнхену и, наконец, автобусные экскурсии по городам и заповедным местам Германии и Европы.

Всего за 15 лет наши экскурсоводы провели около 200 экскурсий, ими подготовлено 57 тем для экскурсий. Каждый год у нас появлялось от 2 до 6 новых экскурсий. Ряд экскурсий повторялись несколько раз. Наиболее популярные из них: «Рейнские водопады» - 8 раз, «Обзорная экскурсия



*Борис Кириков (Москва - Мюнхен) родился в 1935г. Окончил Московский Энергетический институт, в котором преподавал несколько лет. Далее работал старшим научным сотрудником в Центральном НИИ строительных конструкций, где занимался сейсмостойкими сооружениями. Кандидат технических наук, автор книг по истории архитектуры на русском и английском языках. Увлекался пешеходным и водным туризмом по Карелии и Прибалтике.*

*В турклубе GOROD проводит экскурсии, по материалам которых написал пять книг на русском языке. Эти книги могут служить туристам путеводителями по Мюнхену и Баварии.*

по Нюрнбергу» - 6 раз, «Salzburg» - 5 раз, «Bamberg», «Burghausen», «Altötting», «Landshut», «Chimsee» - по 4 раза. В числе интересных экскурсий нашего клуба: «Regensburg», «Augsburg», «Coburg», «Nördlingen», «Würzburg», «Rothenburg», «Lindau», «Konstanz», «Roseninsel», «Wörth» и др. Пользовались значительным интересом и природные экскурсии «Königsee», «Chimsee», «Starnberger See» и др



*Алла Ермакова проводит экскурсию в Bad Reichenhall.*

Эти экскурсии были настоящей школой интеграции русскоязычных людей, приехавших в Германию, знакомили с историей, архитектурой и обычаями их новой родины. Число участников экскурсий порой было очень большим, иногда превышая 50 человек. На «Рейнских водопадах» 15.05.05г. (экс. Олег Минц) – 81чел., «Altötting» 18.11.01г. (экс. Алла Ермакова) – 61чел., «Königsee» 23.09.07 (экс. Алла Ермакова) – 60 чел.

Олег Минц разработал и провёл несколько экскурсий по темам «Фашизм и антифашизм в Мюнхене», «Скорбная память Олимпийских Игр 1972г. в Мюнхене», «Концлагерь Flossenburg». По этой же тематике интересно поработал и Ефим Котляр, который провёл 3 экскурсии в концлагерь Дахау и к месту расстрела советских военнопленных в Hebertshausen. К нам неоднократно обращались различные организации с просьбами провести эти экскурсии.

Первая автобусная экскурсия была организована нами в Венецию в 2000г., когда мы приобрели 30 путёвок в экскурсионном бюро Vennek Reisen. В 2001г. мы с помощью Юрия Малецкого организовали поездку в швейцарский Базель. В 2003г. А. Ермакова подготовила экскурсию в Люцерн, а путёвки на проезд туда взяли опять в турбюро. С появлением в клубе А. Мозесона, уже имевшего опыт организации автобусных



*Олег Минц у Кельштайнхауза рассказывает о районе.*

экскурсий в Германии и взявшего на себя этот раздел экскурсионной работы, автобусные экскурсии стали ежегодными. Теперь весь наш актив и друзья нашего клуба знают, что один раз в год, как правило в конце мая, у нас проводится интересная 2-3 дневная поездка по Европе. Мы побывали в Париже, Риме, Вене, Турине, Шамони, Цюрихе, Милане, в Ганзейских городах Германии: Гамбурге, Бремене и Любеке. В этих поездках у нас,



*Туристы клуба GOROD в Риме.*

как правило, хорошие гостиницы, интересные экскурсии с местными экскурсоводами, насыщенная программа, а главное – хорошая атмосфера.

Если говорить об экскурсиях по Мюнхену, то тут «пальму первенства» захватил в свои руки Борис Кириков и до сих пор никому её не отдаёт. Это он придумал тему «Прогулки по Мюнхену с Борисом Кириковым» и 16 марта 2003г. провёл свою первую тематическую экскурсию «Schwabing». Затем появились «Altstadt», «Nymphenburg», «Borstei», «Maxvorstadt», «Золотой век Баварии», «Дворцовый комплекс Schleissheim», «Братья Asam», «Были и Небылицы Мюнхена» и др.



*Борис Кириков с группой на территории дворца Schleissheim.*

«Прогулки» с Б. Кириковым настолько интересны и популярны среди русскоговорящего населения Мюнхена и его гостей, что всегда собирают очень много людей. Так в довольно холодный день 17.03.2007г. на его экскурсии вокруг Старой и Новой Ратуши было 74 человека.

Как-то на заседании совета клуба, кто-то шутя спросил Бориса ни пора ли ему по материалам экскурсий написать книгу. Каково же было наше удивление, когда буквально через полгода он принёс посмотреть контрольный экземпляр своей книги «Прогулки по Мюнхену». Сегодня, в 2014г., их пять. А теперь пусть он сам расскажет о своих книгах.

Началось всё с того, что мы с женой, попав в 1996г. в такой интересный западноевропейский город, как Мюнхен, начали с ним знакомиться. Брали карту города и бродили по нему. Особенно, естественно, привлекала наше внимание старинная центральная его часть. По своей „дурной“ привычке, начал собирать литературу по истории города, пытаюсь её изучать на совершенно пока незнакомом немецком языке. Стал посещать курсы немецкого языка, что-то стал понимать. Постепенно город и его история делались всё более знакомыми. Наконец, весной 2003г. решил предложить у себя в клубе провести экскурсию по – Schwabing. На экскурсию собралось неожиданно много народу, человек пятьдесят. Всем хотелось узнать про город, в котором мы теперь живём.

Сгоряча водил три с половиной часа. Всем понравилось, хотя здорово устали. Воодушевился. Начал регулярно водить экскурсии по Мюнхену и его окрестностям. Опыт и знания накапливались. Слышал советы и в клубе, и на экскурсиях: „Хорошо бы записать всё, что рассказываю.“ В общем-то опыт написания книг у меня был. Ещё в „той жизни“ у меня выходили книги в центральных издательствах по истории архитектуры и истории храмов Москвы. Начать сочинять книгу по совершенно новой для меня тематике желание уже появилось, но нахальства ещё не хватало.



*Б.Кириков показывает сооружения Третьего Рейха в Нюрнберге.*

И всё же в 2008г. решился сесть за компьютер и попробовать описать в книге мои первые радиальные маршруты от центра города. При этом я принял несколько важных для себя и моих будущих читателей решений. Во-первых, я должен научиться и сделать макет книги сам, считая, что это такая же авторская работа, как и написание книги. Во-вторых, решил все названия улиц, площадей, исторических объектов и фамилии давать на немецком языке, чтобы читатель мог пользоваться любой здешней картой или путеводителем. В-третьих, книга должна быть издана хорошо: цветные фото, плотная бумага, твёрдый переплёт. Ну и конечно стиль – разговор с читателем один на один. В результате титанических писательских и организационных трудов в 2009г. вышла моя первая, и я думал последняя, книга „Прогулки по Мюнхену.“ Книга пользовалась спросом.

Дальше уже трудно было остановиться. В Мюнхене четыре художественные галереи, Резиденция, Старая и Новая Ратуши, две виллы-музея художников и многое другое. Мне стало ясно, что без описания этих сокровищ изобразительного искусства, моё описание Мюнхена не будет полным. Уселся писать следующий том про искусство Мюнхена.



Борис Кириков  
*Прогулки по Мюнхену*




Борис Кириков  
*Прогулки по Мюнхену*  
(продолжение)




*Обложки 1 и 2 книги Б. Кирикова „Прогулки по Мюнхену“*

Борис Кириков  
*Прогулки по Баварии*



Борис Кириков  
*Прогулки по Баварии*  
(Нюрнберг)



*Обложки 3 и 4 книги Б. Кирикова „Прогулки по Баварии“*

Написать такую книгу мне бывшему технарю было довольно сложно и всё же осенью 2010г. выходит второй том „Прогулки по Мюнхену“ (продолжение). Теперь я вроде был доволен. Два толстых тома почти по 400 стр. с большим количеством цветных фото давали возможность любопытному читателю наглядно познакомиться с историей Мюнхена. Но авторский зуд не давал покоя. Решил составить ещё один третий том, теперь уж точно последний, „Прогулки по Баварии“ с описанием одиннадцати любопытных городков Баварии: Fürstenfeld, Oberammergau, Ettal, Wieskirche, Freising, Augsburg, Eichstätt, Altötting, Regensburg, Landshut, Neuburg. Дальше меня начал беспокоить вопрос: „А где в этом списке городов третьего тома второй по величине город Баварии с его готикой, великими художниками и скульпторами – Nürnberg?“ Начинаю усиленно посещать и изучать Nürnberg. В результате весной 2013г. выходит самый удачный, я так считаю, мой четвёртый том „Прогулки по Баварии“ (Нюрнберг). Четырёхтомник за пять лет – это совсем не плохо.



*Б. Кириков у своих книг в „Доме Книги“ в Москве.*

И тут меня настигает „мировая слава“ – как любят шутить по этому поводу мои дети и внуки. Меня приглашают выставить мои книги в Москве в „Доме Книги“ на Новом Арбате. Четырёхтомник издаётся в Москве, поступает в „Дом Книги“.

Дальнейшие мои творческие поиски закончились тем, что я вернулся в Мюнхен и написал пятый том с интригующим названием „Были и Небылицы Мюнхена.“ Трудился успешно и книга вышла в этом 2014г.

Успешно работает и мой сайт ([www.kirikov-boris.de](http://www.kirikov-boris.de)), где можно познакомиться с моими книгами московского и мюнхенского периодов моей жизни.

Александр Скуланов

## **Клуб «Прогульщиков»**

Многие в Мюнхене знают о существовании клуба «Прогульщиков». Что же это за клуб? Шесть лет тому назад туристскому клубу «GOROD» поступило предложение от социального отдела еврейской общины «Israelitische Kultusgemeinde München und Oberbayern» организовать серию прогулок для членов общины. И 20 июня 2008г. состоялась первая прогулка на озеро Eibsee. Это и стало началом постоянных походов, экскурсий для членов общины и создания клуба «Прогульщиков».



В первое время никто не предполагал, что несколько походов смогут объединить людей в клуб, который сегодня насчитывает более 150 человек. Все эти 6 лет походы проводятся регулярно один-два раза в месяц. Число участников в каждом случае 25-35 человек. Маршруты «прогульщиков» пролегают вокруг Мюнхена, в районах озёр Tegernsee, Starnbergsee, Ammersee и других малых и больших озёр Баварии, а также в Предальпах: Mittenwald, Garmisch-Panterkirchen, Murnau...Надолго остались в памяти прогулки на теплоходах по Tegernsee, Ammersee, Staffelsee, Starnbergsee. При этом ни один ещё маршрут не повторился. Сейчас с уверенностью можно сказать, что «прогульщики» сблизились и сдружились между собой. Они с нетерпением ждут этих прогулок. Им нравится тёплая, дружеская обстановка. Нередко они приходят с детьми и внуками. Вся работа не была бы такой успешной, если бы в руководстве клуба не присутствовал сегодняшний тандем: Скуланов Александр из клуба «GOROD» и сотрудница социального отдела еврейской общины Татьяна Махова.



*Александр Скуланов (Чернигов - Мюнхен) родился в 1951г. Имеет диплом инженера-механика Киевского политехнического института, работал преподавателем университета. Организацией туристических поездок занимается с 1976г. Выезжал в качестве руководителя тургрупп в Англию, Францию, Данию, ФРГ, ГДР, Японию.*

*В клубе GOROD является руководителем горных и пешеходных походов. Шесть лет возглавляет клуб «Прогульщиков» при еврейской общине Мюнхена.*

Каждый поход это не только здоровое времяпровождение, это и знакомство с историей Баварии, интересными фактами из жизни баварцев и евреев. Были неожиданные «находки». Так, совершая прогулку в районе Geltendorf, попали в распоряжение еврейского кладбища, где захоронено более 70 евреев, погибших и умерших во время и после Второй мировой войны. А в городе Burghausen нашли памятное место, где захоронено 253 неизвестных евреев, замученных в концлагере Mühldorf. Наиболее интересные походы собирают даже чересчур большое число участников. Так в прогулках вокруг Staffelsee и Pilsensee участвовало по 70 человек и более. И когда на этих маршрутах «прогульщики» выходили из поезда, машинистам приходилось задерживать свои локомотивы. А капитана прогулочного корабля на Stafellsee пришлось уговаривать, чтобы он сразу забрал на борт 73 участников похода.



*Прогулка на теплоходе по Stafellsee.*

Есть и другие интересные воспоминания. Так неожиданностью для нас было увидеть в затерянном месте вдоль реки Mangfall улицу с названием Deutsche-Sovjetiko Freundschaftstrasse. А в районе станции Kreuzstrasse наткнулись на ферму, в вольерах которой вышагивали ... верблюды. Верблюды в Баварии! Недалеко от местечка Benediktbeuern вышли на лётное поле аэродрома для планеров и послушали незапланированный рассказ о полётах на планерах и другое.

Стали популярными не только походы, но и ежегодные вечера отдыха, проводимые в помещении еврейской общины. Эти вечера готовятся самими членами клуба. На них собирается до 100 человек. Здесь участники смотрят слайд-фильмы, рассказывающие о походах за год, участвуют в викторинах, конкурсах песни и танца. На одном из вечеров был проведён конкурс по подобию телевизионной передачи «Что, Где, Когда?». Команда знатоков соревновалась с руководителями клуба. Активными участниками всех мероприятий являются Альтшулер В.,

Гельман Д., Горбунова В., Дозорцева Л., Дубовенко М., Каральник М., Кляйнер В., Краснопольская С., Маркусова А., Санкин Л., Сахатская С., Серхель М., Томин Е., Тахистов В., Фрайтер Э., Якобсон С.



### *Прогулка в районе монастыря Schäftlarn.*

Члены клуба «Прогульщики» имеют свой постоянно действующий фотоальбом в Интернете, на котором вывешиваются актуальные фотографии походов. Можно не только увидеть фото, но и предоставить возможность показать их своим друзьям в Украине, Израиле и России.

Закончить рассказ о клубе «Прогульщики» хочется стихотворными строчками гимна клуба, написанные Романом Вайнером.

«Прогульщики» тусуются по интересным улицам  
И, даже за околицей, по ближним городам.  
Ну а сказать по-честному, мы патриоты местные:  
Важней нам прочих местностей Баварии престиж.  
...Ведь тропами баварскими гуляем без опаски мы,  
Альпийские флюиды нам переполняют грудь,  
И мы бредём, обласканы земли баварской красками,  
А белые берёзоньки нам не дают взгрустнуть,  
А если уж захочется, и очень размечтаемся,  
То мы пешком отправимся в Берлин, Париж иль Рим.

## Рахмилъ Вайнберг, Абрам Мозесон *Проекты клуба*

Одна из самых значительных составляющих культуры туризма – умение и желание поделиться познанным, была взята на «вооружение» нашим клубом почти в начале нашего пути. Однако эта «общественно-полезная» работа для нашего актива, имевшего немалый опыт подобной деятельности на старой родине, оказалась далеко не простой. Тут сказались сложность получения необходимых материалов, слабое знание немецкого языка, отсутствие опыта работы в местных архивах. Прошло около двух лет пока мы разобрались со многими вопросами и у нас созрело главное направление в этой работе – забытые или недостаточно вспоминаемые путешественники, учёные и другие известные люди, сделавшие много полезного для Германии и России (СССР), и популяризация их имён.

### **«Баварская Анна Франк» (Елизабет Блок) – судьба юной альпинистки. (Проект 2002-2003г.)**

Одной из первых общественных организаций, откуда в 20-ые годы прошлого столетия, ещё до прихода нацистов к власти, в Германии и Австрии начали изгонять евреев, был Alpinverein. И только в начале этого столетия его руководство извинилось перед еврейскими альпинистами и установило во дворе альпийского музея в Мюнхене памятный камень «За толерантность и против ненависти». Президент еврейской общины Мюнхена д-р Шарлота Кноблах, выступая на открытии памятного камня 6.12.2001 г., рассказала о юной альпинистке Елизабет Блок из Розенхайма, погибшей со всей семьёй в 1944г. в одном из концлагерей. Мы начали искать материалы о семье Блок и нашли много интересного.

Молодая семья Фрица и Мариам Блок занималась садоводством в Баварии, недалеко от Розенхайма, где у них был дом и фруктовый сад. Фриц во время Первой мировой войны воевал во Франции и вернулся с войны унтерофицером. В семье было трое детей – Елизабет, Гертруд и Арно. В селе семью Блок все уважали, но с приходом нацистов к власти всё изменилось. Из-за сложившейся обстановки евреи стали уезжать из страны, но семья Блок уезжать не хотела, они считали себя немцами, а в селе, где они были единственными евреями, к ним хорошо относились не



*Абрам Мозесон (Одесса – Мюнхен) Родился в 1939г., окончил Одесский инженерно-строительный институт. Работал инженером строителем в Казахстане, начальником отдела проектного института в Одессе.*

*Альпинизмом занимается с 1960г., КМС, инструктор альпинизма, горноспасатель, чемпион и призёр первенств Украины по альпинизму.*

*В клубе работает над проектами и организывает экскурсионные поездки.*

только соседи, но и местные власти. Но всё постепенно менялось. Сначала девочек исключили из школы, потом забрали сад и дом. Затем были принудительные работы для взрослых и детей. Соседи-немцы как могли поддерживали семью. С 12.02.1933г. Елизабет ведёт дневник, в котором она делится своими впечатлениями о жизни и своей семье.

Елизабет вместе с Паулой и Хансом Бауер (соседи Блоков) совершают длительные велосипедные прогулки или устраивают восхождения в ближайших горах. Последняя запись в дневнике Елизабет датирована 8 марта 1942г. Несмотря на просьбы жителей села, местное начальство по указанию сверху депортировало семью Блок сначала в Мюнхен, затем в один из концлагерей Польши. Неизвестно, где и когда их не стало. В послевоенные годы в Розенхайм приехали родственники семьи Блок. Оказалось, что соседи сохранили часть вещей семьи: картины, написанные Фрицем, фотографии и дневники Елизабет.

2 29 марта 2006 года ВЕТЕРАН

## Баварская Анна Франк

...При открытии памятника еврейским горовосходителям во дворе мюнхенского "Alpines Museum" госпожа Шарлотта Кноблех, президент мюнхенской еврейской общины, в своей речи напомнила собравшимся о молодой еврейской альпинистке и ее судьбе

**Виктор ФИШМАН**  
 Мастер спорта СССР по горному туризму Рахмил Вайнберг разработал маршрут и вместе с членами молодежного центра мюнхенской еврейской общины возглавляемого Стани...

**НАХОДКА**  
 Доктор Азбер Френдорф после многих лет куда его увезли еще мальчишкой, со смешанным чувством тоски и страха приехал посмотреть на...

**НАЧАЛО НАЧАЛ**  
 Родители Елизабет, Фриц и Фритц Блок, происходили из зажиточных ганноверских семей. Оба закончили гимназии. Фриц...

ее семьи и сразу же оценил значение найденных документов. Они и послужили основой для публикации книги о Елизабет. На русский язык книга не переведилась.

строить в своей стране, в сельской глубинке. 22 декабря 1921 года они приобрели довольно большое хозяйство под Розенхаймом и переехали в Баварию. Здесь 12 февраля 1923 года и полюбилась...

Из воспоминаний других родственников можно заключить, что семья Блок жила счастливо и мирно до начала войны. Глава семьи, инвалид войны, занимался садом и огородом, писал картины, где изображали...



Елизабет (справа) с сестрой Гертрудой, 1940 год

### *Материалы о Е. Блок в израильской газете «Ветеран».*

Мы решили побывать в местах, где жила семья Блок, и совершить восхождение на Kampenwand (вершина, покорённая Елизабет в 1941г.). Ещё мы хотели, чтобы в этом мероприятии приняли участие и сегодняшние сверстники Елизабет. Мы обратились к Станиславу Скибинскому, в то время руководителю Молодёжного центра Мюнхенской еврейской общины, и получили не только поддержку, но и активное участие. Летом 2002г. мы с ребятами центра (30 чел.) совершили восхождение на Kampenwand, а 31.01.2003г. в Розенхайме еврейская

община совместно с администрацией города провели конференцию об истории семьи Блок, в которой приняли участие учёные-историки, участники восхождения и их родители.



*Мюнхенские школьники на Katrenwand.*

О проекте писали местные газеты, немецкая Jüdische Allgemeine, и израильская «Ветеран и воин».

### ***Тропой великого русского поэта Фёдора Тютчева (проект 2003г.)***

В начале 2002г. мы познакомились с очень интересным человеком, большим знатоком и биографом великого русского поэта Ф. Тютчева – Аркадием Полонским. Инженер, кандидат технических наук, он ещё в начале 90-х годов приехал в Мюнхен из Киева и занялся изучением мюнхенского периода жизни поэта, написав об этом несколько книг.

В 2002-2003 годах в России, а также в Баварии проходило много мероприятий, посвящённых 200-летию юбилею Фёдора Тютчева. Мы решили посвятить этому событию поход в Альпы, по местам, где путешествовал великий поэт. Из книг А. Полонского мы узнали, что весной 1828г. Тютчев с братом Николаем и двумя очаровательными сёстрами-графинями Клотильдой и Элеонорой Ботмер путешествовал недалеко от Зальцбурга в районе горного озера Untersberg. Вскоре после этого Тютчев написал свой удивительный Альпийский цикл: «Утро в горах», «Снежные горы», «Альпы». Разрабатывая маршрут похода, мы не могли найти озеро Untersberg ни на старых, ни на новых картах. О



каменистом плато такого названия мы знали. Обратились к Полонскому, который сказал, что это название озера взято из старых немецких материалов, и предложил провести поход в район плато Untersberg. О нашем походе узнал бывший тогда вице консул Генерального консульства России в Мюнхене Александр Гладков и предложил свою помощь. И вот 14.06.2003г. наша группа (рук. Р. Вайнберг, 20 чел.) и наши гости – А. Полонский и А. Гладков на плато Untersberg.



*Туристы клуба GOROD на вершине Salzburger Hochthron.*

Здесь мы были на двух его вершинах. На первой – Salzburger Hochthron мы возложили красочный вымпел (работа А. Стеценко) на немецком и русском языках: «Фёдор Тютчев. 200 лет. GOROD–турклуб». Провели «митинг» со стихами Тютчева, которые прочёл Аркадий Полонский. Затем мы прошли по гребню до перевала, откуда под руководством «снежного барса» Игоря Гетмана Олег Минц и Александр Гладков совершили восхождение на вторую вершину – Berchtesgadner Hochthron. Остальная часть группы, пройдя знаменитую ледяную пещеру Eishöhle, спустилась к шоссе у Markt-Schellenberg, где нас ждал автобус. Только автобус тронулся с места, как на нас обрушилась гроза. Ну как тут было не вспомнить Тютчева: «Люблю грозу в начале мая...»

Наш проект получил высокую оценку в русской и баварской прессе. Мы получили диплом от литературного музея-заповедника имени Ф. Тютчева «Овстуг», где и сегодня хранится дубликат нашего вымпела, а А. Полонский внёс изменения в следующее издание своей книги.

## ***Маршрутами Готфрида Мерцбахера (Международный проект 2004-2006г.)***

Готфрид Мерцбахер (1843-1926г.) – известный баварский альпинист и исследователь. Его научная деятельность была посвящена изучению топографии, гляциологии и этнографии таких горных систем, как Кавказ и Тянь-Шань. Заслуживают внимания также его работы по исследованию отдельных районов Доломитов в Альпах. Именем Мерцбахера названы вершина и озеро на Тянь-Шане и несколько скальных маршрутов в Австрии. Он автор карты Центрального Кавказа (1901г.)

Изучение наследия учёного и альпиниста Г. Мерцбахера, популяризация его имени и деятельности, привлечение внимания учёных и любителей путешествий к открытым им горным районам должно было стать главными задачами проекта. Выступая инициатором проекта «Маршрутами Г. Мерцбахера», нашему клубу и его активу пришлось провести огромную организационную и подготовительную работу среди туристов и альпинистов, научных учреждений как в Германии, так и на наших «старых Родинах», подготовить официальные документы (Положение, список районов путешествий и восхождений и т. д.). Первыми нас поддержали Федерации альпинизма Украины, России, Киргизии, Федерация туризма Молдовы и русский клуб DAV из Мюнхена. Было очень приятно получить положительную оценку проекта и обещание принять участие в проекте от Президента Федерации альпинизма Украины В. К. Симоненко, Ответственного секретаря Федерации альпинизма России В. Н. Шатаева. Об участии в проекте сообщил и Учёный секретарь Русского географического общества проф. Ф. О. Бринкен. Самым сложным для нас оказалось пробиться к мюнхенским учёным. Тут много сделал для успеха проекта Валерий Денисов, член нашего клуба, мастер спорта из Киргизии. Он позвонил своему другу в Америку, с которым покорил ни одну вершину на Тянь-Шане. Теперь Владимир Айзен - профессор, один из ведущих гляциологов мира. Он связался с Комиссией гляциологии Академии наук Баварии и дал свои рекомендации. Мы были приняты её руководителем д-ром Людвигом Брауном, который согласился стать одним из руководителей проекта. Это было настоящей победой. А дальше была большая, почти трёхлетняя, работа.

Начали отсчёт восхождений альпинисты группы «Адонис» секции «Карпаты» DAV (рук. Владимир Ногаллер), которые 24.06.2004г. покорили вершину Totenkirchl в районе Keisergebirge, покорённую Г. Мерцбахером 16.06.1891г., что принесло ему первую известность среди европейских альпинистов того времени. Этот маршрут в наши дни носит его имя. В рамках проекта 18.07-10.08.2004г. на Кавказе в Приэльбрусье прошла Международная альпиниада, организованная Федерацией альпинизма Днепропетровска (рук. А. Зайдлер), участники которой совершили около 70 восхождений, а в завершении покорили Эльбрус, на вершину которого

поднялись 106 альпинистов из 8 стран. Интересное велосипедное путешествие из Мюнхена к Адриатическому морю, через горные перевалы в Доломитах совершила группа велотуристов организации «Велоэкспедиция» (Москва) с 4 по 20 сентября 2004г. (рук. А. Булгаков).

## Hoch hinaus

*Bergtour in Oberbayern: IKG-Jugendliche wanderten auf den Spuren des jüdischen Alpinisten Gottfried Merzbacher*

VON MARINA MAISEL

Ein Tagesausflug führte Jugendliche in die bayerischen Berge – und in ein Stück jüdischer Geschichte: Das Jugendzentrum der IKG hatte zusammen mit dem Münchner Club „Gorod“ ein außergewöhnliches Projekt vorbereitet: Thema waren Leben und Werk Gottfried Merzbachers. In einem Workshop erhielten die Teilnehmer die theoretische Information. Bei der Wanderung durch die Wimbachklamm und der Besteigung des Watzmanns spürten sie dann dem jüdischen Alpinisten nach.

Im Workshop erfuhren die 40 jugendlichen Teilnehmer alles über die wichtigsten Stationen im Leben von Gottfried Merzbacher. Er wurde 1843 in einer religiösen jüdischen Familie in Baiersdorf in Bayern geboren. Als Sohn eines Kürschners machte Merzbacher im Alter von 25 Jahren ein Pelzgeschäft in München auf. Doch dann führte ihn seine heimliche Leidenschaft zu ganz anderen Zielen. Kaum 30 Jahre alt begann er die Höhen der Welt zu erforschen. Als Erster bestieg er den Totenkirch im Wilden Kaiser 1881 – und wurde dadurch berühmt. Die von ihm gefundene Route wird noch heute „Merzbacherweg“ genannt.

Nachdem er zuletzt die Brenta-Gruppe in den Dolomiten bezwungen hatte, ließ er 1891 die Alpen hinter sich und begab sich in den Kaukasus. Elf Gipfel hat der jüdische Bergsteiger aus Deutschland dort als Erster erobert. Über Indien und Pakistan, Karakorum und Tian-Schan führten Merzbachers Wege weiter und immer höher hinaus. Und er hinterließ Spuren: Eine Gipfelkette und ein Gletschersee in Tian-Schan in Zentralasien, den er entdeckte, ragen seinen Namen.

1901 verlieh die Philosophische Fakultät der Universität München Gottfried Merzbacher die Ehrendoktorwürde, denn er hatte einen erheblichen Anteil an der Erschließung der Alpen, des Kaukasus und anderer asiatischer Gebirge. 1902 wurde er zum Zweiten Vorsitzenden der Münchener Geographischen Gesellschaft gewählt. Gottfried Merzbacher starb im Alter von 82 Jahren am 14. April 1926 in München. Nicht nur in den Alpen oder den fernen asiatischen Bergen findet man den Namen Merzbacher. Es gibt auch eine Straße im




Münchener Stadtteil Gern, die nach ihm benannt ist. Für Rachmil Weinberg, der den Workshop leitete und selbst leidenschaftlicher Bergsteiger ist, bedeutet der Name Merzbacher mehr als nur Alpinist. „Er gehört zu den Juden, die viel für die Wissenschaft getan haben, zu denjenigen, die nicht nur für ihr eigenes Land, Deutschland, viel geleistet haben, sondern genauso für die Weltgeographie.“

Die jungen Zuhörer verfolgten seine Ausführungen mit Interesse und versuchten, die schwierigen Namen der Gipfel in Asien richtig auszusprechen: Elbrus und Kasbek, Dongusorun und Totnuld. Doch bei allem Spaß, den sie daran hatten, interessierten sie sich mehr für die Person Merzbacher: Sie wollten wissen, ob er Familie hatte und ob er jüdische Traditionen pflegte. Doch Rachmil Weinberg weiß nur auf wenige dieser Fragen eine Antwort: „Viele Seiten seines Leben sind noch unerforscht.“

Spannend fanden die Teilnehmer das, was sie im Workshop hörten. Noch aufregender aber war dann die Wanderung auf den schmalen Stegen durch die wilde Wimbachklamm. Auch wenn heute die Wege sehr viel bequemer sind als zu Merzbachers Zeiten, zeigte sich die Gruppe beeindruckt von der rauen und doch schönen Landschaft. Die Luft war frisch, und allmählich machte sich eine angenehme Müdigkeit unter den jungen Bergsteigern breit. Neun von ihnen, die Mutigsten, erklimmen unter Leitung erfahrener Bergsteiger des Clubs „Gorod“ den Watzmann. Er ist mit seinen 2.713 Metern Deutschlands zweithöchster Gipfel. Nach der Übernachtung in einer Berghütte auf Merzbachers Weg erreichten die neun ausdauernden jungen Bergsteiger schließlich den Gipfel.

Die anderen führen noch am selben Tag wieder zurück nach München. Im Bus erläuterte Stanislav Skibinski, der Leiter des Jugendzentrums, das Konzept dieses Projekts: „Sport und Bewegung auf der einen Seite, Traditionen und jüdische Geschichte auf der anderen – das sind die zwei Schwerpunkte, die in unserem Projekt zusammengebracht werden und die ich sehr wichtig in der Arbeit mit jungen Menschen finde.“ Die Begeisterung der Jugendlichen im Bus gab ihm recht.



Über Stock und Stein: die Bergsteiger des Jugendzentrums auf dem Watzmann (o.) und unterwegs durch die wilde Wimbachklamm  
Fotos: Vitaly Ushakov (o.), Marina Maisel

### *Немецкая пресса о проекте Мерцбахера. На вершине Watzman.*

В 2005г. сборная команда Федерации альпинизма Киргизии (рук. В.Боголюбов) в августе побывала в Баварии и альпийской Франции. 9-12.08.2005г. тургруппа Киргизской фирмы «Torasias» (рук. В. Юдалевич) прошла маршрутом к поляне Мерцбахера и озеру Мерцбахера. Альпинисты секции Steinweiler DAV (рук. П. Кляйн) совершили в июле 2005г. восхождение на Эльбрус. 22.06.2006г. группа турклуба GOROD (рук. И.Гетман) совершила восхождение на Watzman, а «малая альпиниада» нашего клуба в июле 2006г. в итальянских Доломитах (район Rosengarten, Marmalada) прошла несколько туристских маршрутов и совершила восхождения. В конце июля 2006г. в Траунштайне Мюнхенская

еврейская община совместно с администрацией города организовали молодёжный семинар памяти Г. Мерцбахера, с последующим восхождением на Watzmann (рук. М. Заика). Всего для участия в походах и восхождениях мы получили 28 заявок от различных туристско-альпинистских организаций и отдельных групп. В мероприятиях по проекту «Маршрутами Г. Мерцбахера» приняли участие более 350 туристов и альпинистов из 10 стран. Вечера памяти Г. Мерцбахера прошли в 2006г. в Центре русской культуры «MIR», Юж. Российском Университете, Объединении GOROD.



*Учёные и альпинисты Киргизии у памятного камня Мерцбахера.*



*Мерцбахерская Конференция в Академии Наук Баварии.*

Итоги проекта «Маршрутами Г. Мерцбахера» были подведены на состоявшейся в Академии Наук Баварии 18.10.2006г. международной конференции «Готфрид Мерцбахер (1843-1926г.) – учёный и альпинист». На конференции были учёные, альпинисты и туристы из 8 стран. С интересным сообщением о жизни, научной деятельности Г. Мерцбахера, значении его наследия выступили проф. Хорст Хагедорн (председатель комиссии гляциологии АНБ), проф. Иван Бринк (Юж. Российский Университет), д-р Хаинс Брогиато (Лейпциг), проф. Манфред Бухройтнер (Технический Университет Дрездена), проф. Владимир Айзен (Университет Идахо, США), проф. Глеб Глазирин (Гидрометеоинститут, Ташкент). От имени оргкомитета выступил отв. секретарь Абрам Мозесон.



*Участники Конференции в Академии наук Баварии.*

О мероприятиях проекта и конференции в Академии Наук много писалось в немецкой прессе и академическом журнале «Akademie Aktuell». Следует отметить статьи историка Леонида Мининберга «Маршрутами Мерцбахера» в «Еврейской газете» и Виктора Фишмана «Кто вы, доктор Мерцбахер?» в «Русской Германии».

### ***„Красные“ альпинисты Германии на Кавказе***

***(проект 2007-2008г.)***

Летом 1932г. по приглашению Общества пролетарского туризма СССР в горах Центрального Кавказа побывала экспедиция немецких альпинистов. Все 12 членов экспедиции были рабочими и представляли Союз скалолазов Саксонии и туристско-альпинистскую секцию общества «Друзья природы» Мюнхена. Это были организации левого толка, поэтому в СССР, да и на их родине в Германии, её называли экспедицией «красных» альпинистов. И в том, и другом случае о ней говорилось как о чисто политическом мероприятии. По этой причине оказались забытыми не только восхождения и пройденные новые маршруты, но и имена участников. Более того, в классификаторе Федерации альпинизма России сведения о первовосхождениях, совершённых участниками этой экспедиции, отсутствуют.

В сентябре 2002г. в музее Альпинистского союза Германии проходила выставка материалов этой экспедиции, организованная музеем


и Мюнхенским архивом рабочего движения. Мы были на этой выставке и видели её экспонаты, в том числе и отчёт об экспедиции, составленный её участником Гансом Донатом в 1972г. Нам стало обидно за участников экспедиции, часть из которых пострадала после возвращения из СССР от нацизма. Мы решили узнать об этой экспедиции побольше, связались с дрезденскими скалолазами и много дней провели в Мюнхенском архиве рабочего движения. Там сохранились карты-схемы и часть описаний восхождений, негативы фотографий и другие материалы. Нашли мы и карту Г. Мерцбахера издания 1901г. Однако самым ценным для нас оказался отчёт Г. Доната, из которого мы узнали, что с 14 августа по 13 сентября 1932г. участники экспедиции в условиях плохой осенней погоды совершили 41 восхождение, из них 28 первовосхождений. Ими были пройдены сложные по тому времени маршруты на Дыхтау, Миссес-тау, Доппах Зап. И др. И это не случайно, ведь среди участников были такие опытные альпинисты, как Вальтер Заалфельд – руководитель экспедиции, Фриц Гроссман, Ганс Донат и др. К примеру, Отто Херцог, самый «старый» участник экспедиции из Мюнхена, ему было 44г.

### Первая экспедиция рабочих альпинистов 1932 год

Малоизвестное старинное издание немецкого альпинизма Ганс Донат, Александр Зайдлер, Турецко-альпинистский клуб объединённый «СОСОС» Мюнхен, Германия.

Известная гидротехника Анжелика Точкина. Тезисы и фотографии из Ленинского архива рабочего движения.

Л ете 1932 года по приглашению Общества пропаганды туризма СССР в горы Центрального Кавказа заблаговременно направились альпинисты. Все 12 человек экспедиции были рабочими и представляли Союз скалолазов Германии из г. Дрездена и турецко-альпинистское общество «Дружелюбный» из Мюнхена. Это были организации нового толка, но за что в СССР их называли экспедицией «красный альпинизм» Германии, а на родине – экспедицией немецких рабочих на Кавказе. И в том, и в другом случае о ней говорилось в основном, как о чисто политическом мероприятии. Это тупиковая ситуация и по настоящее время в ответственных немецкоязычных публикациях, посвящённых истории альпинизма, экспедиция в ущ. Сурдах




Групповой снимок участников экспедиции 1932 г. на Кавказе

Гансом Донатом (Hans Donath) по опубликованным в 1932 году материалам.

С 29 апреля по 22 сентября 2002 года в музее Альпинистского союза Германии (Alpenverein DNV) в Мюнхене проходила выставка материалов «Первой экспедиции немецких рабочих на Кавказе», организованная музеем и Мюнхенским архивом рабочего движения, где и сегодня хранятся материалы и фотографии экспедиции. На презентации выставки вновь шел разговор о экспедиции 1932г. как о «политической экскурсии дрезденских и мюнхенских альпинистов» или «политической мимифестации за советскую Россию против нацистской социализма». В то же время ряд известных в Германии специалистов по альпинизму дали высокую оценку восхождениям, совершённым участниками рабочей экспедиции Германии на Кавказе в 1932 году. Это, в частности, отмечал альпинист и писатель Фриц Шмитт (Fritz Schmitt) в своей книге «Альпинист сегодня» ещё в 1937 (1) году, а также Иоханн Шнейдер (Johann Schneider) в Дрезденском журнале «История сапсовского альпинизма» в 2002 году.

С 14 августа по 13 сентября 1932 года участники экспедиции в условиях плохой осенней погоды совершили (по данным отчёта Г. Доната) 41 восхождение, из них 28 первовосхождений и в новых маршрутах были пройдены сложные по тому времени маршруты на Дыхтау, Миссес-тау, Доппах Западная, Галдор и др.



Впервые о ней материалы Ю. Зайндера «Первая экспедиция рабочих альпинистов» в сборнике «Побуждения вершины» за 1976г. и «История красных альпинистов» в знаменитом словаре «Альпинизм», 2008г).

Видно, по той же причине оказалось забытым не только спортивное восхождение, в том числе первовосхождение и пройденный участником экспедиции новый маршрут, но и великий восходитель. Более того, в «Классификации маршрутов на горные вершины» Федерации Альпинистов России сведения о восхождении, совершённом участниками экспедиции, полностью отсутствуют.

В Германии об этой экспедиции говорили в полной мере только через 30 лет после окончания Второй мировой войны, тогда же в Альпинистском союзе Германии (DNV) появился отчет об экспедиции, составленный в 1972 году одним из её участников

Среди участников экспедиции были такие опытные горовосходители как Вальтер Заалфельд — руководитель экспедиции, Фриц Гроссман, Ганс Донат, Рудольф Вайнбергер, Агуст Ерман, Отто Херцог и другие. К примеру, Отто Херцог, самый «старый» участник экспедиции (44 года), к тому времени считался одним из опытейших альпинистов Европы, имея за плечами более 15 сложных первовосхождений в Альпах.

Ниже приведены таблица основных восхождений экспедиции по отчёту Г. Доната для сведения в правой части таблицы приведены данные «Классификации маршрутов на горные вершины» 1999г. по соответствующим маршрутам.

#### Перечень восхождений по отчёту по данным «Классификации маршрутов на горы, вершины», 1989 г немецкой кавказской экспедиции 1932г.


Дата 1932г.	Маршрут	Участники восхождений	NN	Вершина	К. тр.	Маршрут	Рук. воск.	Год
16.08	Ущба малая с ЮЗ	Х. Айзберггер, Р. Вайнбергер, А. Берман	2.4.176	Ущба (M)	3а	ЮЗ гр.		
16.08	Ущба малая с С.	О. Херцог, С. В.	2.4.175	Ущба (M)	3а	СВ гр.	Андреев	1978
21.08	Чатын-тау (3)	О. Херцог, А. Вейман, Х. Айзберггер, Р. Вайнбергер, Ф. Гроссман	2.4.229	Чатын (3)	2а	З гр.		
23.08	Дых-тау (Гл) Ю гр.	В. Заалфельд, В. Фаушур, Ф. Гроссман	2.6.547					
25.08	Миссес-тау троп. с Ю на С.	В. Заалфельд, Ф. Гроссман, В. Фаушур						
25.08	Гейс-тау с С.	Х. Донат	2.6.13	Гейс-тау	2б	СВ	В. Шкало, Г. Маревский	1983
26.08	Фельдартин по ЮЗ гр.	Я. Дамме, Ф. Руте, Р. Ландшарф	2.5.68	Фельдартин	2б	ЮЗ гр.	Поронин	1977
30.08	Аксу-тау (4100м) с в.	Х. Донат, И. Дамме				район вершины Галач		
07.09	Боржом по З гр.	О. Херцог (solo)						
08.09	Айвак-тау с в.	О. Херцог (solo)						
11.09	Доплах-тау (3) по В гр.	Х. Айзберггер, Р. Вайнбергер, А. Берман	2.6.25	Доплах (3)	4а	СВ гр.	А. Зейн	1937
11.09	Доплах-тау (3) с Ю.	О. Херцог (solo)	2.6.23	Доплах (3)	3б	с Ю	А. Умаров	1937
13.09	Галдор по Ю гр.	О. Херцог (solo)	2.6.5	Галдор (Гл)	4а	Ю гр.	Александров	1936

Значительную часть восхождений, указанных в отчёте с ссылкой на вершины по карте Готфрида Мерцбахера (выпуск 1901 г) пока не удалось идентифицировать с современными картами горных районов Кавказа, в том числе: пики 4100 м, 4038 м, 4000 м, 3850 м и др. в районе Шхельдинского ледника, пики 4054 м, 3941 м, 3825 м и ряд других пииков в районах Безенги, Дыхсу и Сугана. Наибольшая дальнейшая серьёзная работа с данными экспедиции (дневниками, описаниями, фотомастерскими), а также на Кавказе в местах, где проходили маршруты экспедиции в 1932 году. Однако уже сейчас актуальность вынесения изменений в действующую «Классификацию маршрутов на горные вершины Кавказа».

Восхождение пики в районе экспедиции на Кавказе 1932 года важно ещё и потому, что большинство её участников

после возвращения в Германию подверглись преследованиям нацистов и были заключены в концлагеря и тюрьмы.

Декабрь, 2009 год.



## Статья Р. Вайнберга и А. Зайдлера в журнале «РИСК».

Колоссально сложную работу пришлось провести А. Зайдлеру, который сопоставил вершины на старой карте Мерцбахера с современными картами Кавказа. Хотя часть вершин, покорённых участниками экспедиции, не удалось идентифицировать, в том числе пики 4100м, 4038м, 4000м и др. в районе Шхельдинского ледника, пики 4054м, 3941м, 3825м и ряд других в районах Безенги, Дыхсу и Сугана, нами было

установлено, что 16 первовосхождений, выполненных немецкими альпинистами в этой экспедиции (Ушба малая с ЮЗ, Чатын-Тау с З, Дых-Тау с Ю, Гезе-Тау с С, Доппах-Тау по В гр. И др.), числятся в российском классификаторе покорёнными советскими альпинистами в более поздние сроки. Мы посчитали, что справедливость должна восторжествовать, и немецким альпинистам, сделавшим так много по открытию новых маршрутов, совершившим первовосхождения надо, хоть и поздно, вернуть пальму первенства.

Материалы нашего исследования мы направили в Федерацию альпинизма России, а московский журнал «РИСК» (журнал о горах, экспедициях, проектах, людях) в №36 за 2009г. опубликовал статью Р. Вайнберга и А. Зайдлера.

## ***По следам Вили Рикмер Рикмерса***

### ***(Международный проект 2008-2010г.)***

Немецкий учёный и альпинист Вили Рикмерс (1873-1965г.) семнадцатилетним юношей побывал в Швейцарских Альпах и «заболел» горами. В последующие годы он совершил много путешествий и восхождений в горах Шотландии и Альпах. В 1898г. впервые побывал на Кавказе и стал одним из энтузиастов изучения его высокогорных районов. Уже в 1903г. участники, руководимой им экспедиции, впервые покорили одну из самых неприступных вершин Кавказа – Ушбу. Начиная с 1913г., В. Рикмерс посвящает свою деятельность изучению малоисследованных районов Средней Азии, проводя там как альпинистские, так и этнологические экспедиции. В 1924г. он был инициатором советско-германской научной экспедиции на Памире, которая состоялась в 1928г. В этой экспедиции В. Рикмерс был руководителем её немецкой части. Экспедиции удалось провести большой объём научных исследований. Была уточнена схема хребтов Центрального Памира. Три участника группы В. Рикмерса совершили первовосхождения на пик Ленина. В. Рикмерс был удостоен звания доктора наук в Университете Инсбурка, он был членом многих географических обществ Европы.

Выступив инициатором проведения международного проекта «По следам Вили Рикмерса», нашему клубу было уже не так сложно с его организацией. Нас уже хорошо знали в Мюнхене и в России. Председатель Мюнхенского географического общества проф. Отфрид Бауме и руководитель комиссии гляциологии Академии Наук Баварии Людвиг Браун поддержали идею проекта и вошли в его оргкомитет. Федерации альпинизма России, Киргизии, Украины и др. дали согласие на участие в проекте. Руководство фонда «Всемирная Энциклопедия Путешествий» организовало информационную поддержку. С их помощью мы вышли на директора Института географии Академии Наук России, Почётного Президента Русского географического общества академика В. Котлякова.

Опять закипела работа (положение, заявки, отчёты, списки рекомендуемых районов для путешествий и восхождений, информация). В этот раз, в отличии от наших прежних проектов, в любой день, выйдя на сайт ВЭП – [www.planetguide.ru](http://www.planetguide.ru) – можно было узнать о том, как проходят наши мероприятия. Первыми начали отсчёт восхождений в рамках проекта альпинисты группы «Адонис» секции Карпаты DAV, которые совместно с альпинистами из Калининграда и Рязани (рук. В. Ногаллер, Мюнхен) 14.08.2008г. покорили пик. Ленина.



*Группа В. Ногаллера перед выходом на пик Ленина.*

С 7 по 17 июля 2008г. на Центральном Кавказе в районе Эльбруса прошла международная экспедиция под руководством Заслуженного тренера Украины А. Зайдлера, участники которой покорили несколько вершин в ущельях Адыл-су, совершили восхождение на Эльбрус. 17 мая 2009г. тургруппы клуба «GOROD» (рук. Р. Вайнберг), Гамбурга (рук. А. Соломонов) и Вюрцбурга (рук. Д. Хассель) взошли на Брокен, в системе Харц, на которой был Вили Рикмерс в 1889г. В 2009-2010г. две группы горных туристов клуба «GOROD» (рук. М. Заика и Р. Вайнберг) совершали свои походы в наиболее посещаемых В. Рикмерсом районах Альп – Сильветта и Отцталь.

В международной молодёжной экспедиции в июле 2009г. приняло участие 29 альпинистов из 12 стран (Англии, Германии, Греции, Дании, Израиля, Италии и др.). Её участники совершили ряд восхождений в Приэльбрусье и покорили Эльбрус. Группа альпинистов-ветеранов Днепропетровска (рук. О.Семенюк), совершавшая (12-22.07.2009г.) походы и восхождения в районе ущелий Адыл-Су, Чегет и Шхельда, в



соответствии с планом оргкомитета нашего проекта, установила в ущелье Шхельды памятную доску в честь экспедиции В. Рикмерса 1903г.



*Туристы Мюнхена, Гамбурга и Вюрцбурга на горе Вроцен.*



*Ветераны альпинизма укрепляют памятную доску.*

Группа австрийских альпинистов (10 чел. рук. Геральд Примус) с 6 по 16 июля 2009г. совершила несколько тренировочных восхождений в районе Адыл-Су и покорила Эльбрус. Всего в мероприятиях проекта приняли участие 23 спортивные группы (около 230 человек).

2009-2010гг. были проведены вечера памяти Рикмерса в Мюнхенском Центре русской культуры «MIR», Объединении «GOROD», турклубе города Ингольштат, Кишинёвском турклубе «Эверест» и др. Интересной была и научная программа проекта. Член нашего оргкомитета проф. В. Айзен (США) провёл 3-ю международную комплексную экспедицию на леднике Федченко, а молодой баварский историк, д-р Франциска Торма закончила книгу «На крыше Мира. Среднеазиатская экспедиция семьи Рикмерс. 1890-1928г.». В Институте географии Российской Академии Наук 26 октября 2010г. состоялась научная конференция памяти В. Рикмерса, которую открыл директор института академик В. Котляков. С сообщениями выступили Второй президент Мюнхенского географического общества К. Кюфман, историк д-р Торма (Мюнхен), проф. С. Покровский (Москва), члены оргкомитета проекта Р. Вайнберг и А. Мозесон (Мюнхен), Президент Всемирной Энциклопедии Путешествий А. Федорченко (Москва).



*Докладчики конференции в Москве Ф. Торма, С. Покровский, К. Кюфман, В. Котляков, А. Федорченко, Р. Вайнберг, А. Мозесон.*

Итоги проекта «По следам В. Рикмерса» мы подвели 16 декабря 2010г. в Институте географии Мюнхенского Университета. Здесь состоялся Международный симпозиум Мюнхенского географического

общества, посвящённый В. Рикмерсу. С сообщением о научной и спортивной деятельности известного немецкого учёного и альпиниста, значения её для Германии и России выступили Президент Мюнхенского географического общества проф. О. Бауме, академик В. Котляков, д-р Ф. Торма, проф. И. Бринк (Ростов), проф. Г. Глазирин (Ташкент), отв. секретарь проекта А. Мозесон. Материалы о проекте можно было найти в местной русскоязычной печати, сайтах «РИСК», «Русское поле», «planetguide.ru», журнале «DISCOVERY» и др.

### ***Вершины географической науки – академик Лев Берг (международный проект 2011-2013г.)***

Академик Лев Семёнович Берг – Президент географического общества СССР (1940-1950г.) родился в Бессарабии в городке Бендеры в 1876г. В 1894г. он поступает в Московский Университет, по окончании которого получает должность смотрителя рыбных промыслов в низовьях реки Сыр-Дарья и на Аральском море. По материалам своей работы Лев Берг в 1908г. издаёт книгу «Аральское море. Опыт физико-географической монографии», которая принесла ему звание доктора наук и золотую медаль РГО. Затем Л. Берг исследует верховья реки Исфара и ледники Туркестанского хребта на Памиро-Алае, уже как гляциолог, лимнолог и альпинист. Эту работу он повторяет и в Альпах, посетив Тироль. Л. С. Берг создал новую географию, науку о ландшафтно-географических зонах Земли. Значительный вклад внёс Л. Берг в историю географических открытий. Им написаны работы об исследованиях Камчатки, экспедициях Беринга, к 100-летию РГО и много других.

Не менее значителен вклад Л.С. Берга в ихтиологию и биологию. Его работа «Рыбы пресных вод СССР и сопредельных стран» была удостоена Государственной премии, а его «Теория эволюции» и «Номогенез» до сих пор обсуждаются биологами.

Мероприятия этого проекта нам было легче осуществлять, так как у нас уже был положительный опыт, а число поддерживающих нас организаций и отдельных лиц стало значительно больше. Кроме Мюнхенского географического общества, Комиссии гляциологии Академии Наук Баварии, Русского географического общества (Институт географии РАН), фонда «Всемирная Энциклопедия Путешествий» нас поддержали и приняли участие в проекте Международная Ассоциация хранителей реки Днестр «Есо-TIRAS» (Кишинёв), Общественный фонд им. Берга (Бендеры), Молодёжный экоцентр им. Вернадского (Одесса). Сайт Всемирной Энциклопедии Путешествий регулярно публиковал материалы о проекте. Уже в 2011г. наш клуб провёл поездку в Австрию с походами в районе Ortler Alpen (Южный Тироль), а Ассоциация Есо-TIRAS научно-практическую конференцию в Кишинёве, где состоялась и презентация проекта. Всего для участия в проекте было заявлено 30

спортивных групп туристов и альпинистов с числом участников более 400 человек. В их числе 2 экологические школы на реке Днестр (рук. Т. Синева). Ассоциация «Есо-TIRAs» в 2012-13г. (Директор И. Тромбицкий) провела 6 водных походов на байдарках (рук. Н. Визитиу) для учащихся школ, студентов и преподавателей ВУЗов Молдовы и Приднестровья.



*Водная экспедиция Есо-Tiras по Днестру перед стартом.*



*Члены клуба «GOROd» в горах Южного Тироля.*

22-30 июня в Тироле (Oetztaleralpen) прошла малая туриада нашего клуба (рук. М. Заика). В этом же месяце туристы Мюнхенского клуба «Прогульщики» (рук. А. Скуланов) провели 2 похода по берегам озёр

Tegernsee и Starnberger See. В июле 2012г. группа турфирмы «Торасия» (рук. П. Иванов) проложила маршруты в районе Туркестанского хребта.

**Программа «Вершины географической науки: академик А.С. Берг» (01.01.2012-01.09.2013г.)**  
**Знаменитый ученый-энциклопедист XX века**

Создатель современной физической географии, науки о ландшафтно-географических зонах Земли, корреспондент (1928) и действительный член (1946) Академии наук СССР, президент Русского географического общества СССР (1949-1950). В своих трудах коснулся вопросов геологии, почвоведения, этнографии. Крупнейшие биолог, гидролог, гляциолог (природные льды), лимнолог (озера), климатолог, фито- и зоогеограф, классик мировой иктитологии, описавший рыбную фауну множества рек и озер.

Выдающийся русский ученый и путешественник, Л. С. Берг объединил все направления географии в единую науку. Занимался популяризацией путешествий и научных достижений европеизированного масштаба на мировом уровне.

Родился в молдавском городе Бендере на берегу Днестра в семье городского нотариуса Симона Григорьевича Берга и домохозяйки Клары Львовны Берштейн-Коган. С детства овладел шестью языками: русским, латинским, греческим, немецким, французским, а также молдавским.

Дети - Симон Львович Берг (1912) географ, генетик, литератор, Раиса Львовна Берг (1913 - 2006) - доктор биологических наук.

На снимке: П. С. Берг, С. П. Берг, Л. С. Берг.

**14.03.1876 - 24.12.1950 г.г.**  
**Основной жизненный принцип: «пришёл - увидел - описал»**

Было опубликовано более 700 научных работ; 169 из них вошли в пятитомное собрание его сочинений, изданное в 1956 - 1962гг.

Основные издания:  
 1897 - первая научная работа «Коллекция рыб Бессарабской губернии 1905-97 Рыбы Туркестана»  
 1908 - Аральское море. Опыт физико-географической монографии.  
 1912 - «161 Рыбы (Makrobranchii и Pisces) Фауны России и сопредельных стран». Т. 3, вып. 1, 2.  
 1916 - Рыбы пресных вод Российской империи.  
 1918 - Бессарабия. Страна. Люди. Хозяйство.  
 1922 - Край и жизнь.  
 1922 - Монограмма, или Эволюция на основе закономерностей.  
 1929 - Очерки по истории русской географической науки (до 1923 года).  
 1931 - Ландшафтно-географические зоны СССР (переводилось на русский, английский, французский, китайский, венгерский и украинские языки).  
 1940 - Система рыбообразных и рыб, ныне живущих и ископаемых. Т. 3, вып. 2.  
 1946 - Очерки по истории русских географических открытий.  
 1977 - «Труды по теории зоогеографии» за период: 1822-1930 г.г. (изданы посмертно) и др.

Имени Берга названы более 60 видов животных и растений, два педунга на Памире и Джунгарском Алатау, мыс на одном из островов Северной земли, вулкан на острове Уруп Курильской гряды.

Нерды, прима и почётные звания, присужденные Л. С. Бергу:  
 1908 - Золотая медаль П.Д. Савицкого Императорского Российского географического общества (1901).  
 1915 - Копенгагенская медаль за 1910.  
 1934 - Заслуженный деятель науки РСФСР.  
 1938 - Золотая медаль Степановского общества Императорского географического общества Императорского географического общества в Азии.  
 1948 - Орденом Трудового Красного Знамени и медаль «За оборону Ленинграда».  
 1948 - Орденом Трудового Красного Знамени и медаль «Участнику войны» и медаль «За доблестный труд в Великой Отечественной войне 1941 - 1945 гг.»  
 1951 - Сталинская премия I степени за труд «Рыбы пресных вод СССР и сопредельных стран» (посмертно).

В 1993 г. Российской академией наук учреждена золотая медаль имени Л.С. Берга за выдающиеся работы в области географии, биогеографии и иктитологии.

Программа проекта профуаварианта 2012 - 2013 года:  
 Волонтеры с 01.01.2012 по 31.12.2012 г.г.  
 1. Утверждение маршрута (01.01 - 01.05.2012).  
 2. Основное путешествие (01.05.2012 - 01.09.2012).  
 3. Заключительный маршрут (01.09 - 01.12.2012).

Предусмотрена работа по проекту: путешествие и восхождение участников проекта по маршруту: путешествие и восхождение участником проекта академика Л. С. Берга, конферанс, лекции, семинары, статьи в СМИ и т.д.

Заявки на участие в проекте принимаются по адресу: [info@starnbergersee.ru](mailto:info@starnbergersee.ru) или по телефону: +7 (495) 212-21-21 (с 01.21.2012 по прилаженной форме (за консультацией можно обратиться в ЦДРЗ, комн. 204).

С программой проекта можно ознакомиться на сайте: [www.starnbergersee.ru](http://www.starnbergersee.ru)

Региональный центр распространения экологических знаний ОГЭКУ «Альпори» - составители: Сиротенко А.В., Черная Л.П., Демченко Ю.В.

Такой плакат о проекте выпустили одесситы.

Участники молодёжной международной альпиниады UIAA в июле 2012г. (рук. А.Зайдлер) посвятила свои восхождения на Эльбрус академику Л. Бергу, оставив памятный вымпел проекта на вершине. Водные, пешеходные и велосипедные походы в районе нижнего течения Днестра провели туристы экоцентра им. Гонтаренко (рук. Ю. Терновоя) и экоцентра им. Вернадского из Одессы (рук. Т. Черная). Вымпел нашего проекта подняли на вершину Хан-Тенгри альпинисты группы В. Ногаллера (Мюнхен) и восходители из других стран. Киргизский альпинистский клуб 20 июля - 5 августа 2013г. провёл траверс трёх пиков в Заалайском хребте Киргизии (рук. В. Комиссаров). В июне 2013г. пешеходный поход вдоль реки Днестр к Каракольскому заливу прошли школьники села Маяки Одесской обл. (рук. Терновоя), а группа М. Васильевой из Одесского экологического Университета совершила водный поход к озеру Белому.

В феврале 2013г. нам удалось организовать поездку в Париж, где сейчас проживает внучка Л. С. Берга Елизовета Кирпичникова. Из семейного архива мы узнали много нового из жизни учёного. Вечера памяти академика Л, Берга прошли в Мюнхенском русском культурном Центре GOROD и в Мюнхенской еврейской общине; молодёжные Берговские семинары состоялись в Бендерском фонде Л. Берга, в теоретическом лицее г. Бендеры, в кадетской школе №1700 г. Москвы.

30 декабря 2012г. в Институте географии РАН в Москве прошёл международный симпозиум, на котором выступили с сообщениями

академик В. Котляков, Президент Мюнхенского географического общества проф. О. Бауме, проф. А. Тишков, академик РАН Ю. Дгебуадзе, члены оргкомитета проекта Р. Вайнберг, А. Мозесон.

Заключительным актом нашего проекта стала прошедшая 25-26 октября 2013г. Международная научная конференция «Развитие и перспективы ландшафтоведения в Германии и России», посвящённая академику Льву Семёновичу Бергу. На конференции было много гостей из разных стран. Только делегация экологов Молдавии состояла из 6 человек. Из Парижа приехала внучка Л.Берга Е. Кирпичникова.



*На Мюнхенской международной конференции.*

Открыл конференцию Президент Мюнхенского географического общества проф. Отфрид Бауме. С интересными сообщениями на конференции выступили проф. Х. Лезер (Швейцария), проф. Й. Луфлер (Германия), проф. А. Тишков (Россия), И. Тромбицкий (Молдова), академик В. Котляков (Россия), проф. Г. Глазирин (Узбекистан), Президент Всемирной Энциклопедии Путешествий д-р А. Федорченко (Москва) и отв. секретарь нашего проекта А. Мозесон.

А что дальше? Нас уже неоднократно спрашивали, есть ли у нас новые темы, новые идеи? Да, есть! В нашем «портфеле» лежат ещё несколько интересных тем. Например, великий путешественник и учёный Петер Паллас (немец, отдавший всего себя России, описавший центральную Россию, Алтай и Сибирь) или Пауль Пройс – известный альпинист и скалолаз, погибший ещё совсем молодым на одном из восхождений в Альпах. Уже сегодня проводится большая подготовительная работа по созданию руководящих и информационных

документов по новому проекту «Петер Симон Паллас – академик Санкт-Петербургской Академии Наук (1741-1811г.г.)». В этом проекте уже подтвердили участие кроме нас и Мюнхенского Географического общества Институт географии Российской Академии Наук, Горно-Алтайский Государственный Университет, Всемирная Энциклопедия Путешествий (Москва) и ряд федераций и клубов туризма и альпинизма.

Но всё это ещё впереди.



*Значки участников проектов.*

## *Мы о себе и нашем клубе*

*Валентина и Евгений Вензель (Минск - Мюнхен)*



**Женя:** Почему я хожу с GORODом? А в самом деле почему? Может быть для поддержания спортивной формы? Пожалуй нет, хватает гимнастики и пробежки по утрам. Тогда водопады, вершины, замки? Тоже нет, к альпийским красотам я равнодушен. Получается, не за что зацепиться – всё привычно, как вид из твоего окна, на который уже не обращаешь внимания. Словом, рутина. Так вот и ответ! Рутинa, обыденность – горы стали частью образа жизни!

**Валентина:** А я очень неравнодушна к альпийским красотам, ещё бы – на горы можно смотреть вечно! Ходить в горы – огромное удовольствие! Хочется запомнить горные пейзажи и ещё хочется дышать, дышать!

*Аркадий Марьянчик (Киев - Аугсбург)*



Если, благодаря этим строкам, хотя бы один человек захочет быть с нами, то я пишу не зря. Для меня, по настоящему, GOROD начался с 2002г. во французском Шамони, где рядом с нашими палатками высился Монблан. Поход был самым неустроенным в бытовом смысле – спали в спальнях мешках, готовили на примусах и т. д. Но было очень интересно и весело. «Как упоительны» были вечера на фоне Монблана и парящих в небе дельтопланов! А наши поездки в последующие годы в Швейцарию, Италию и Австрию! Конечно, я мог бы описать все наши поездки, каждая из которых была по-своему хороша и запомнилась на всю жизнь.



### *Татьяна и Владимир Ногаллер (Рязань – Мюнхен)*



С клубом GOROD мы познакомились осенью 2002г., когда мы переехали в Мюнхен. Так как мы уже давно занимались альпинизмом, то искали контакты с людьми, которым интересны горы, походы и восхождения. В клубе GOROD мы познакомились с Рахмилем Вайнберг, Игорем Гетман, Михаилом Заика и другими альпинистами, туристами и ориентировщиками. Были у нас с ними совместные восхождения на Wettersteinspitze и Zugspitze. Что нам нравится в клубе GOROD? То, что в их мероприятиях участвуют интересные люди, которые не скучают, молоды душой, любят путешествовать и свой задор передают другим. К примеру, Рахмиль является

организатором проектов, которые возвращают из забвения имена людей, внёсших большой вклад в развитие науки и альпинизма, таких как Г. Мерцбахер, В. Рикмерс, Л. Берг. Мы своими восхождениями на Totenkirchel и пик Ленина участвовали в этих проектах.

Восхищаются прекрасно организованные летние водные праздники, на которых всем находится место, новогодние праздники, открытые заседания клуба с фотоотчётами о путешествиях, хорошо продуманные ежемесячные планы мероприятий с учётом разнообразных интересов туристов. Спасибо клубу GOROD!

### *Ада Широколова и Марк Ганкин (Москва – Мюнхен)*



Приезжаешь в чужую страну в не очень молодом возрасте и вдруг случайно обнаруживаешь, что и здесь есть люди, которые думают и действуют также, как ты. Это так приятно! С ними легко, они очень симпатичны, всегда готовы помочь, особенно организаторы и подвижники туристского клуба GOROD, и мы глубоко признательны им за ту колоссальную работу, которую они делают для нас. Мы с ними с удовольствием ездим в горы, любуемся

восхитительными пейзажами Альп, при этом с радостью общаемся и это помогает нам жить.

*Полина Гарева с сыном Андреем (Киев - Мюнхен)*



Я в Мюнхене с 1993г. Регулярно занялась походами в Альпы с 1995г., когда появился билет выходного дня, но были сложности по сбору 5 желающих пойти в поход. Всё изменилось осенью 1999г., когда в Verein GOROD организовался туристский клуб. Я была участницей организационного собрания, предложила и провела 24.10.1999г. первый поход клуба на Seeberg. С тех пор каждое воскресенье, а иногда и субботу, независимо от погоды, клуб проводит походы, экскурсии в самые живописные места Баварии. Это привлекает в наши ряды много людей, любящих природу, походы в горах и интересующихся историей

края в котором мы живём сегодня. Я считаю, что мне очень повезло, что в Мюнхене есть такой клуб, который делает нашу жизнь здесь очень интересной.

*Инна Рубинчик (Днепропетровск - Мюнхен)*



Наш клуб дал уникальную возможность «вернуться в молодость»: походы, прогулки, поездки по городам и в горы, знакомство и общение с интереснейшими людьми. И всё это хорошо продумано, спланировано и организовано.

Низкий поклон и благодарность всем организаторам: Рахмилю и Алле Вайнберг, Мише и Анне Заике, Александру Михайловичу, Саше Скуланову, Андрею Гареву и многим-многим другим. От всей души – новых идей, здоровья и энергии.

*Ванда Дубровская (Киев – Мюнхен)*



Дорогой наш клуб! Ты такой богатый, и всё-то у тебя есть: поездки ближние и дальние, походы, которым «все возрасты покорны», вечера, спевки и т. д. и т. п. За 12 лет я с тобой столько исколесила, ну прямо горы, страны и континенты. А сколько друзей-единомышленников приобрела, пол города Augsburg увлекла туризмом...А ещё я хочу сказать о наших «городских» женщинах-туристках. И если по Л. Орловой, то «чтобы быть женственной, надо быть мужественной и сильной». А если у неё ещё и тяжёлый рюкзак и «прет» в гору, за неё никто не понесёт...

*Татьяна Власова (Москва – Мюнхен)*



Кто мы без клуба?  
Что мы без клуба?  
Это как поросль  
Без капли воды!  
С ним подрастает,  
Питаем друг друга,  
Мы что-то знаем,  
Узнаешь и ты....  
Но направленья,  
Дороги, тропинки  
Знает лишь он –  
Наш любимый Вожак!  
Мы без него –  
Как слепые котята,  
Налево-ль? Направо?  
Попали впросак.  
Бавария – сказка,  
Бавария – чудо,  
В неё мы давно  
Уже все влюблены.  
Спасибо ж тебе,  
Наш любимый клуб GOROD  
За счастье познания  
Земной красоты!

## *Так пишут о нас*



Как Председатель Мюнхенского Географического Общества мне очень приятно и почётно поздравить с 15-летием туристский клуб русского культурного центра GOROD. МГО одно из старейших географических обществ мира и самое большое в Германии. Оно было основано в 1869г. и имеет большие традиции. Из его рядов вышли известные географы, такие как Альбрехт Пенк, Эрих фон Дригальски, Карл Тролль и другие учёные международного масштаба.

С 2003г. у нас с Культурным центром GOROD проводится тесная совместная работа по организации и проведению международных проектов, в которых идёт речь о деятельности немецких и российских географов в России и Германии:

*Готфрид Мерцбахер – учёный и альпинист.*

*По следам Вили Рикмер Рикмерса – немецкого путешественника по горным районам Центральной Азии.*


*Вершины географической науки – академик Лев Семёнович Берг – географическое ландшафтоведение в Германии и России.*

*Петер Симон Паллас – к 275-летию немецкого и российского учёного и путешественника.*

Многие темы и содержание этих проектов были для Мюнхенского Географического общества также культурно и научно-политически значимы. Они служили примером совместной работы и дружбы между учёными и научными институтами, странами и народами бывшего Советского Союза. Это одна из традиций мюнхенских географов. В рамках нашей совместной работы с Русским культурный Центром GOROD эти дружеские связи будут выстраиваться и развиваться и далее.

Желаю и в будущем ещё более плодотворной совместной работы Мюнхенского Географического Общества и Культурного центра GOROD.

**Проф. д-р Отфрид Бауме,**  
Председатель Мюнхенского  
Географического Общества  
Мюнхен, 2014г.



Туристско-альпинистский клуб в Мюнхенском культурном Центре GOROD – надёжный и интереснейший партнёр Всемирной Энциклопедии Путешествий. Оглядываясь на уже три громадных совместных проекта Энциклопедии и клуба GOROD удивляешься – ведь уровень их подготовки и проведения – поистине масштабный. В них участвуют учёные с мировым именем: вице-президент Русского географического общества, Президент ассоциации полярников России Артур Челингаров, Почётный Президент Русского географического общества, директор Института географии РАН академик Владимир Котляков, Президент Мюнхенского Географического Общества проф. Отфрид Бауме – всех не перечислишь.

Клуб GOROD – наглядное свидетельство того, что главное – не только не потерять друг друга, уезжая жить в далёкую страну, важнее не потерять себя, свои увлечения, любимые занятия. Всё то, чем жила душа и сердце на родине детства, теперь воплощаются здесь, на родине зрелой жизни. Познавательные проекты, проекты памяти, конференции, походы и восхождения, соревнования и экскурсии – вот чем живёт GOROD. У настоящих увлечённых путешественников не всегда хватает времени рассказать о себе, о своих друзьях, приключениях. Здесь на помощь и приходит наша Энциклопедия. Мы с удовольствием представляем нашу эгиду великолепным, интереснейшим проектам, которыми «горожане» по-настоящему удивляют нас – профессионалов путешественнической, исследовательской и экспедиционной жизни.

Спасибо, «горожане». Удачи, счастья, здоровья, семь футов под килем и надёжный альпеншток! Но только – вместе с Энциклопедией!

**Александр Федорченко,**  
Президент Всемирной Энциклопедии  
Путешествий.  
Москва, 2014г.



Я долго думал, какие слова подобрать, чтобы описать удивительный феномен – туристский клуб GOROD, созданный эмигрантами из Советского Союза в Мюнхене. Основатели и основные жители этого «города» пожилые люди, у которых горят глаза, которые стремятся достичь вершин на которых ещё никто не бывал. Наверное я не всё знаю о деятельности этого

замечательного клуба. Поэтому о том, что знаю. Исторические исследования, инициируемые старожилками клуба Р. Вайнбергом, А. Зайдлером, А. Мозесоном позволяют нам вспомнить историю международных исследований бескрайних просторов России такими известными учёными-географами как Г. Мерцбахер, В. Рикмерс, К. Шварц, академик Л. Берг, академик П. Паллас. Клубу GOROD я могу лишь сказать – так держать!

Спокойно в клубе GOROD не жить!

**Иван Бринк**, д.т.н., проф. Донского технического Госуниверситета.

Гор. Ростов, 2014г.



Поздравляем турклуб GOROD с 15-летием. Ваш клуб – это хороший пример того, как можно быть активными и полезными даже после эмиграции. Участие вместе с клубом GOROD в совместном проекте, посвящённом памяти уроженца Молдавии академика Льва Семёновича Берга, для нашей организации было приятным и полезным опытом, расцветенным общением с активом клуба GOROD. Продолжайте Вашу деятельность по познанию мира. Показывайте новой, часто

меркантильной, молодёжи опыт того, как прожить жизнь не зря.

**Илья Тромбицкий**, д-р, директор Международной ассоциации хранителей реки Днестр «Есо-TIRAS». Кишинёв, 2014г.



«В суету городов...Возвращаемся мы», писал Владимир Высоцкий. И пусть скептики со мной не согласятся, но я то знаю, что знаю, что эти строки Владимир Семёнович посвятил Мюнхенскому туристскому клубу GOROD. Почему я так решил? Да, очень просто – ну, куда ещё возвращаться после восхождения альпинистам героям песни Высоцкого как не в город, или точнее в GOROD – клуб настоящих любителей гор. Впрочем, не любителей, а профессионалов: такого количества «снежных барсов» и «мастеров спорта» на душу клубного населения не найдёшь, пожалуй, и в столицах на пространстве бывшего Советского Союза, а уж в среде русскоязычных туристских клубов Германии, GOROD, конечно, первый. И чтобы там не утверждала статистика, по поводу возрастного состава, я уверен, что GOROD – клуб молодёжный. Только истинная молодёжь, активно путешествует, ходит в походы, покоряет горные вершины, принимает к себе в гости дружественные компании, большой группой отправляется в вояжи по городам и весям, бывает так открыта, дружелюбна и всегда готова к новым контактам!

Считается, что юбилей это время подведения итогов, но вы ребята, плюньте на это! Какие ещё итоги, самое время собирать рюкзаки и готовиться к новым приключениям. «Лучше гор могут быть только горы, на которых ещё не бывал». Я знаю, что у клуба обширные планы, но не забывайте, что в нашей скромной «Саксонской Швейцарии» для вас уже приготовлен очередной маршрут к великолепному «Гроту Иды».

**Григорий Цыпин**, к.м.с., руководитель туристского клуба «IGM».

Дрезден, 2014г.

## *Хроника событий*

**1999.10.20** В объединении GOROD состоялось собрание туристов, принявшее решение о создании туристского клуба «GOROD».




**2002.02.10** Прошёл туристский вечер «Льву Рубинштейну – 90 лет». Нашим гостем был ветеран Великой Отечественной войны, мастер спорта СССР по альпинизму, чемпион СССР по альпинизму 1939 г., профессор Л. В. Рубинштейн.





**2003.03.01** Наш любитель путешествий в «одиночку» (в прошлом году побывавший на Тайланде) Юрий Цалемчук вернулся из трёхнедельного



путешествия по Бразилии. Он не только увидел Рио-де-Жанейро, но и величественные водопады на границе с Аргентиной, побывал на Амазонке.

**2008.08.15** Вчера вернулся из Лондона Валерий Медовый, один совершивший многодневное велосипедное путешествие по



Великобритании (Англия – Шотландия - Уэльс). За месяц он «накрутил» 3500 км, перекрыв свой рекорд прошлого года (3370 км по Скандинавии).

**2009.10.20** Всемирная Энциклопедия Путешествий (Москва) своим решением №29 от 09.10.2009 присудила туральпклубу Verein GOROD Диплом за выдающиеся достижения в области Путешествий. Диплом присуждён за организацию и проведение проекта «По следам Вили Рикмер Рикмерса».

**2010.12.15** Правительство Верхней Баварии наградило дипломом Verein GOROD за осуществление проекта «Wandererclub». Проект предусматривал развитие массового туризма как форму интеграции.

Диплом подписан президентом верхней Баварии

**Христафом Хиленбрандом.**



**2011.03.03** Ирина Едвабник вернулась из Танзании, где 12 февраля совершила восхождение на вершину Килиманджаро (высшую точку Африканского континента – 5895м). Молодец Ира, поздравляем!

Килиманджаро впервые была покорена немецким альпинистом Гансом Мейером в 1889г., а с 1902г. по 1918г. носила название Kaiser-Wilhelm-Spitze.



**2012.05.29** Группа активистов нашего клуба (Р. Вайнберг, М. Заика, Б. Кириков, А. Мозесон, А. Скуланов) была приглашена в Генеральное консульство России в Мюнхене на пресс-конференцию, посвящённую первой русской полярной экспедиции в Арктику 1901-02гг.



Гость Мюнхена известный русский путешественник Дмитрий Шпаро рассказал об этой экспедиции и вручил бюст врача этой экспедиции Германа Вальтера (умершего во время зимовки экспедиции в 1901г.) его немецким потомкам. Представители клуба подарили Д. Шпаро книги Б. Кирикова «Прогулки по Мюнхену».

**2013.02.13** В этот раз гостем нашего клуба был Александр Соломонов – «снежный барс», бард и кандидат технических наук. Он рассказал нам



много интересного о своих восхождениях на семитысячники, спел последние свои песни. А потом мы все вместе с удовольствием попели старые и очень знакомые всем «классики» туристской песни.

**2013.09.30** В Ужгороде состоялись международные соревнования по спортивному ориентированию «кубок дружбы 2013» посвящённый 50-летию ориентирования в СССР. Наш клуб на этих соревнованиях



представляли Рахмиль Вайнберг, судья Всесоюзной категории, участник соревнований 1963г. и мастера спорта Анна и Михаил Заики. Это был большой праздник ориентирования, где молодёжь встречалась с ветеранами, а последние со старыми друзьями-соперниками. По результатам 3-х трасс М. Заике досталась бронзовая медаль, а А. Заике – серебряная.

**2013.10.25** На Мюнхенской международной конференции, посвящённой памяти Л.Берга, сопредседателю оргкомитета проекта «Вершины географической науки – Л.С.Берг» Рахмилу Вайнбергу был вручён Сертификат о присуждении ему звания академика Академии «Всемирной Энциклопедии Путешествий».



**2013.11.10** На днях мы с удовольствием узнали, что члену нашего клуба, мастеру спорта СССР по альпинизму, «снежному барсу», Заслуженному тренеру Украины Александру Зайдлеру решением Международной Федерации Альпинизма и Скалолазания (UIAA) за заслуги в развитии международного альпинизма присвоено высокое звание Почётного члена UIAA.




**2014.03.15** С Восточного Кавказа сегодня пришло интересное сообщение: 9 марта совместная Украинская и Кабардино-Балкарская (Россия) альпинистская экспедиция совершила восхождение на пик Шевченко (4200м), посвятив его 200-летию поэта. Эта экспедиция стала своеобразным единением народов России и Украины.



Нас радует, что руководил этой экспедицией член нашего клуба, «снежный барс» Александр Зайдлер.

Молодец, Александр Михайлович! Поздравляем!

**2014.06.10** Татьяна и Владимир Ногаллер вместе со своими немецкими друзьями-альпинистами Вили Эрсле и Хансом Велькен 25 мая совершили восхождение на высшую точку Европы – Эльбрус (5642м).



Сбылась их давняя мечта покорить этот снежный исполин на лыжах. Этому не помешала и не совсем прекрасная погода.

## Фотогалерея



*Ramsau am Dachstein. Австрия, 2014г.*

Фото В. Сыромятникова.



*В ущелье Sieberkarklamm. Австрия, 2014г.*

Фото В. Сыромятникова.



*Spiegelsee. Австрия, 2014г.*

Фото В. Сыромятникова.



*В долине вблизи озера Swansee, 2012г.*

Фото А. Скуланова.





*Obersdorf, 2009г.*

Фото А. Скуланова.



*Bamberg, 2012г.*

Фото А. Скуланова.



*Гора над курортом Bad Gastein. Австрия, 2013г.*

Фото А. Скуланова.



*Горный курорт Bad Gastein, 2013г.*

Фото А. Скуланова.



*Участники традиционного восхождения на Seebergkopf (1538м).*  
Фото А. Скуланова.



*У озера Tegernsee, 2011г.*

Фото А. Скуланова.



*В долине реки Leutach около Mittenwald, 2014г.*

Фото А. Скуланова.



*Участники экскурсионной поездки в Freiburg, 2014г.*

Фото А. Скуланова.



*На скалистом гребне горы Dachstein (3004м). Австрия.*

Фото А. Скуланова.



*Mittenwald, 2011г.*

Фото А. Скуланова.



*Туман не помеха. Долина Pfaffenwinkel, 2011г.*

Фото А. Скуланова.



*Экскурсия в Donauiwörth, 2008г.*

Фото А. Скуланова.



*Breitachklamm, 2010г.*

Фото А. Скуланова.



*В долине Obersdorf, 2011г.*

Фото А. Скуланова.



*В парке Linderhof, 2008г.*

Фото А. Скуланова.



*Экскурсия в Мюнхене, 2008г. Экскурсовод Б. Кириков.*

Фото А. Скуланова.





*Перед соревнованиям по ориентированию для детей, Ostrpark.*  
Фото А. Скуланова.



*На вершине Wallberg (1722м) у Tegernsee, 2012г.*  
Фото А. Скуланова.



*На спуске с горы Ortler. Южный Тироль, 2011г.*

Фото В. Сыромятникова.



*Garmisch-Partenkirchen, 2009г.*

Фото А. Скуланова.



*Экскурсионная поездка в Вену, 2005г.*

Фото А. Скуланова.



*В районе Ramsau am Dachstein, 2014г.*

Фото В. Сыромятникова.



*На горе Seefeld, 2009г.*

Фото А. Скуланова.



*Долина Sonnersbach, Lenggries, 2011г.*

Фото А. Скуланова.



*Schliersee с вершины Brecherspitz (1685м).*

Фото А. Скуланова.



*На вершине Fockenstein (1562м).*

Фото А. Скуланова.



*По первому снегу в Баварских Альпах. Schliersee, 2012г.*

Фото А. Скуланова.



*У водопада Майрхофен. Австрия, 2012г.*

Фото В. Сыромятникова.



*Brienzersee. Горное плато Schönläuche. Швейцария, 2007г.*

Фото В. Сыромятникова.



*Zillertal. Австрия, 2012г.*

Фото В. Сыромятникова.



*Отмечаем Старый Новый год в Bayrischzell, 2010г.*

*Фото Б. Кирикова.*





*Круг друзей. Любовь с первого взгляда.*

*Фото Б. Кирикова.*



*Bernina, Berghaus Diavolezza (2978м). Швейцария, 2008г.*

Фото В. Сыромятникова.



*Всем большущий привет!*

*Abram Mosesson*

## ***Wir sind fünfzehn***

Vor 15 Jahren, am 20. Oktober 1999 versammelten sich 19 Mann aus der ehemaligen UdSSR, die zu Hause als Amateure Wanderungen durchführten und Orientierungsläufe betrieben. Sie entschieden, einen Klub zu gründen, um dasselbe auch hier zu tun. Gleichzeitig entschieden sie, schon nach drei Tagen, am 24. Oktober, den Seeberg (1538 m hoch) zu besteigen. Das war der Anfang und der 20. Oktober ist seitdem der Geburtstag des Klubs „Gorod“. Zu den Gründungsvätern darf man R. Vainberg, A. und M. Saika und die heutige Leiterin des Kulturzentrums „Gorod“ Frau Vischnevskaja nennen. Gleich darauf führten wir erste Erlebnisreisen nach Füssen und Ulm und Führungen u. a. in Schloss Blütenburg durch. Dann kamen Wanderungen in Berge, in Naturschutzgebiete und an Seen. Seitdem organisiert der Klub fast jeden Sonntag eintägige Führungen in die nähere Umgebung mit 15-30 Teilnehmern – zu Fuss im Sommer, mit Langlauf- und Alpinski im Winter. Trotz Schwierigkeiten mit der Ausrüstung führen wir auch Bootsreisen durch – schon 6 Mai hier in Bayern. Einmal im Monat machen wir eine Fahrradreise: Länge 25-35 km, Geschwindigkeit nicht zu hoch. So können diejenigen, die gerne Fahrrad fahren, an diesen Fahrten teilnehmen.

Seit sechs Jahren, also seit 2008 gibt es in unserem Klub „Progulschtschiki“. Der Name kann als „Spaziergänger“ übersetzt werden. Dieser Klub wurde bei jüdischer Gemeinde organisiert und wird nun von Frau Machova (Jüdische Gemeinde) und Herrn Skulanov (Klub „Gorod“) geleitet. Mitglieder sind jene, die die Münchner Umgebung nicht als Wanderer sondern als Spaziergänger kennenlernen wollen. Gewöhnlich erreichen wir unsere Ziele mit der U- oder S-Bahn, manchmal mit dem Bus. So waren wir am Starnberger See, am Elbsee, am Tegernsee und an vielen anderen grossen und kleinen Bayerischen Seen; einige Ausflüge unternahmen wir sogar mit dem Schiff. Die Teilnehmer unserer Ausflüge sind sehr oft ganze Familien mit Kindern und Enkeln, sie sind befreundet und treffen sich miteinander. Die Klubmitglieder führen Erholungsabende durch, an denen sie singen und Dia- und Fotofilme anschauen. Dabei sind auch selbstgemachte Kuchen, Tee und Kaffee. Heute hat der Klub eine Internetseite.

Im Laufe der Zeit entwickelten sich drei Richtungen in unserer Arbeit: Wanderungen, Stadt München und seine Sehenswürdigkeiten und Erlebnisreisen in interessante Städte und Orte in Deutschland und im Ausland. Gleichzeitig qualifizierten sich gut ausgebildete, hochrangige Sportler mit Erfahrung in der Arbeit mit Gruppen als klubeigene Reiseleiter. Das sind R. Vainberg, M. Saika, I. Getman, V. Medovy, A. Ermakova, A. Zaydler, A. Mosesson, O. Minz, B. Kirikov u. a. in den 15 Jahren unseres Bestehens führten wir mehrere hunderte Wanderungen, Reisen und Ausflüge durch. Es waren

Fahrten nach Salzburg, Nürnberg, Zürich, zu den Rheinwasserfällen, auf die Insel Mainau u. a. Die Zahl der Teilnehmer betrug manchmal 60-80.

Es gab auch Führungen, die den schrecklichen Seiten der deutschen (Münchener) Geschichte gewidmet waren: der Nazivergangenheit, dem KZ Dachau, der Tragödie der Olympischen Spiele 1972. Seit 2003 finden die Münchner Führungen unter der Leitung von B. Kirikov statt. Daraus entstanden schon fünf Bücher über München und seine Umgebungsstädte.

Seit Jahren, gewöhnlich im Mai und Juni, organisieren wir eine 2-4-tägige Erlebnisreise. So waren wir schon in Paris, Rom, Wien, Milan, Turin; heuer waren wir in Freiburg und Strassburg. Einmal im Monat führen wir offene Abende durch, an denen wir über unsere Pläne erzählen, Dias und Fotos zeigen, unsere Lieder singen. Und jährlich feiern wir den Klubgeburtstag. Seit 2002 fährt eine Gruppe von uns in Bergregionen – im Sommer zum Wandern, im Winter zum Alpinski laufen. Auch jährlich im Sommer veranstalten wir ein Wasserfest auf einem der Münchner Seen, Interessante Veranstaltungen wie Runderwettbewerbe, Tischtennis und Federballspieltourniere, Schwimmen und v. a. sind Höhepunkte unserer Feste.

Viele Jahre betrieben R. Vainberg und M. und A. Saika Orientierungslaufsport. Im Rahmen des Klubs wollten sie das auch hier fortsetzen. Es war nicht leicht: Man musste eine Gegend für das Training und die Wettbewerbe auswählen, skizzieren und eine Karte vorbereiten, die Leute unterrichten und notwendige Materialien erwerben. Aber man schaffte das, und schon im May 2000 trugen wir die ersten Wettbewerbe aus. Für die Wettkämpfe wurden die Münchner Parks ausgewählt. Mehr als 50 Mal kämpften wir dort. Alt und Jung, manchmal ganze Familien sind unsere Teilnehmer. Oft sind auch deutsche Sportler dabei. 2009 erstellten wir sogar die Karte für Bayerische Meisterschaft.

Unser ständiges Interesse ist es, den russischsprachigen Kindern die Liebe zu Wanderungen und zur Natur einzuimpfen. So organisierten wir für die Kinder der Jüdischen Gemeinden und der russischen Schule des Kulturzentrums „Gorod“ einige Führungen. Mit unserer Hilfe entstanden ähnliche Klubs in Nürnberg und Ingolstadt. Wir sind in Kontakt mit dem russischen Wanderklub in Dresden, besuchen uns gegenseitig und führten einige Wanderungen zusammen durch. Aber nicht nur Wanderungen, Ausflüge und Erlebnisreisen sind Gegenstand unserer Tätigkeit. Auch Themen und Persönlichkeiten, die aus unserer Sicht interessant sind. So entstanden unsere so genannten Projekte. Das erste war das Projekt „Die Bayerische Anna Frank (Elisabeth Block) – Schicksal einer jungen Alpinistin“ in den Jahren 2002 und 2003. Seit 1933 führte dieses Mädchen ein Tagesbuch, in dem es die Geschehnisse in seiner Familie und seine Eindrücke von seiner Umgebung schilderte. 1942 wurde die jüdische Familie deportiert und im KZ vernichtet. Nach dem Krieg fanden Verwandte des Tagesbuches und 1933 wurde es vom Verband der bayerischen Geschichte veröffentlicht. Mit Kindern aus München und Rosenheim unternahmen wir eine

Führung in die Berge. Zusammen mit der jüdischen Gemeinde veranstalteten wir Konferenz in Rosenheim über die Geschichte und das Schicksal der Familie Block. Die hiesige Presse, die „Jüdische Allgemeine“ sowie die Presse in Israel berichteten über dieses Projekt.

Aus Anlass des 200-jährigen Jubiläums des berühmten russischen Dichters F. Tüttschev entstand 2003 ein ihm gewidmetes Projekt. Wir wiederholten einige von seinen Wanderungen und veranstalteten Treffen mit Lesungen seiner Gedichte. Daran nahmen auch sein Biograph A. Polonsky und der russische Konsul A. Gladkov teil. Unsere Veranstaltungen wurden von der bayerischen und russischen Presse hoch gelobt. Tüttschevs Museum belohnte uns mit einem Diplom. Das Project „Rote Alpinisten aus Deutschland im Kaukasus“ (2007-2008) erforschte eine Reise von zwölf deutschen Bergsteigern in den Kaukasus im Jahre 1932 und ihre Schicksale nach dieser fahrt. Gleichzeitig identifizierten wir die von der Gruppe bestiegenen Gipfel. Die Ergebnisse des Projekts wurden der russischen Föderation des Alpinismus mitgeteilt. User interesse an der Geschichte deutsch-russischer Beziehungen in den Bereichen Entdeckungen, Erforschungen und Erschliessungen von unbekanntem Hochgebirgsgebieten Asiens und des Kaukasus führten uns zu den Projekten „Merzbacherwege“ (2004-2006) und „Auf den Spuren von W. R. Rickmers“ (2008-2010). Diese waren den berühmten deutschen Gelehrten, Bergsteigern und Forschungsreisenden G. Merzbacher und R. Rickmers gewidmet. Später entstand das Projekt „Die Gipfel der Geographie – L. S. Berg“ (2011-2013). Dieser ist in der ganzen Welt als Gründer der heutigen physischen Geographie – der Lehre über die landschaftsgeographischen Zonen der Erde – bekannt. Bei allen Projekten erarbeiteten wir die Ziele und Aufgaben, Zeitpläne, Teilnahmebedingungen und vieles mehr. Am Ende veröffentlichten wir Verzeichnisse jener Regionen, die oben genannten Personen erforschten und die für Wanderungen und Aufstiege benutzt werden können.

Der wissenschaftliche Teil des Merzbacherprojekts wurde von Doktor L. Braun geleitet (Bayerische Akademie der Wissenschaften), des Rickmer und Bergprojekts von Prof. G. Baume (Münchner Geographische Gesellschaft). Diese Projekte wurden von vielen wissenschaftlichen und sportlichen Organisationen in Deutschland und im Ausland (Österreich, Russland, Kirgisien, Moldawien, die Ukraine u. a.) unterstützt. Dutzende Wanderungen und Aufstiege wurden in Pamir, Tjan-Shan, im Kaukasus, in den Alpen und in den Dolomiten geleistet, Veranstaltungen und Treffen wurden durchgeführt. Am Ende der Projekte fanden internationale wissenschaftliche Konferenzen zum Gedenken statt: 2006 an Merzbacher in München, 2008 an Rickmers in Moskau und München, 2013 an Berg in Moskau und München. Alle unsere Veranstaltungen und ihre Leiter sind sehr bekannt in russischsprachigen Kreisen.

Alle geschilderten Veranstaltungen helfen Zuwanderern, die Sitten und Bräuche, die Kultur und Geschichte ihrer neuen Heimat kennenzulernen und fördern den integrationsprozess. Und das ist eine unserer wichtigsten Aufgaben.